

Guide DÉCOUVERTE

Parc naturel régional du Vexin français

Milieux naturels



Histoire et patrimoine



Sites touristiques



Activités de loisirs



Produits et services



Une autre vie s'invente ici

Bienvenue dans le Parc naturel régional du Vexin français

Au nord-ouest de l'Île-de-France, le Parc naturel régional du Vexin français est un territoire où nature, histoire, patrimoine et culture se conjuguent à tous les temps. Entre Seine, Oise et Epte, il s'étend sur 98 communes du Val d'Oise et des Yvelines.

Des coteaux de la Seine aux vallées verdoyantes de la Viosne ou du Sausseron, ce vaste plateau calcaire est reconnu pour la richesse de sa biodiversité et ses paysages. Le Vexin français a conservé le charme authentique d'une région à forte vocation agricole. L'unité de l'habitat y est renforcée par l'utilisation de matériaux de construction issus du terroir.

A moins d'une heure de Paris, le Vexin français est un lieu idéal de balade et de détente où plus de 1 000 km de chemins s'offrent aux pas des randonneurs. A chaque détour, on peut y apprécier un patrimoine rural remarquable, témoin des traditions et des coutumes locales. Terre d'histoire au riche passé, le Vexin français offre également une multitude d'activités de plein air et de loisirs à pratiquer seul, en famille ou entre amis.

CARTE D'IDENTITÉ

Création : mai 1995

Classement en cours : 2007-2022

Communes : 98 dont 78 dans le Val d'Oise et 20 dans les Yvelines

Superficie : 71 000 hectares

Population : 100 000 habitants





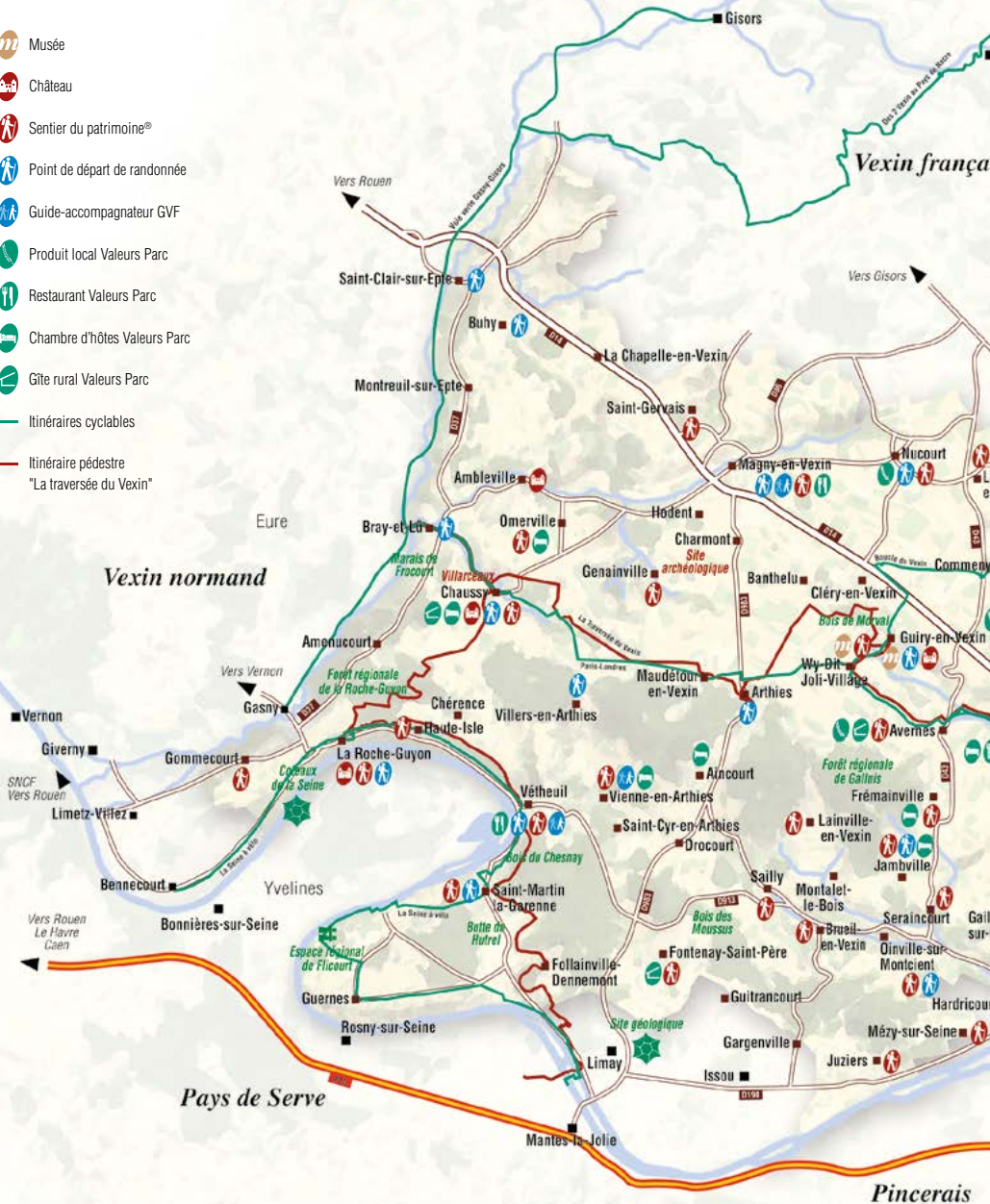
Ce guide-découverte vous invite à découvrir les principaux centres d'intérêt touristique du Vexin français et les acteurs engagés dans les démarches initiées par le Parc naturel régional.

Le Parc porte un projet concerté de développement durable fondé sur la protection et la valorisation des patrimoines du Vexin français. Il est inscrit dans une Charte qui repose sur 3 axes principaux :

- ▶ la maîtrise de l'espace et la préservation des patrimoines naturels, paysagers et bâtis ;
- ▶ la promotion d'un développement agricole, touristique et économique durable, moteur d'une vie locale de qualité ;
- ▶ l'information, l'éducation et la sensibilisation des publics pour mettre l'homme au cœur du projet territorial.

-  Musée
-  Château
-  Sentier du patrimoine®
-  Point de départ de randonnée
-  Guide-accompagnateur GVF
-  Produit local Valeurs Parc
-  Restaurant Valeurs Parc
-  Chambre d'hôtes Valeurs Parc
-  Gîte rural Valeurs Parc

-  Itinéraires cyclables
-  Itinéraire pédestre
"La traversée du Vexin"





Bien que réalisé avec la plus grande attention, ce guide peut comporter des erreurs ou des omissions.
 Nous vous remercions de bien vouloir nous les signaler par mail cap-tourisme@pnr-vexin-francais.fr ou au 01 34 48 66 33.

Sommaire



Les milieux naturels

Les zones humides	2
Les buttes boisées	3
Les coteaux calcaires	4
Les terrasses alluviales	5
Les sites géologiques	5
Les sites naturels remarquables	6



Histoire, architecture et patrimoine

Un patrimoine insoupçonné	8
Du Néolithique à nos jours	11
Le Parc, territoire vivant	12



Les sites de visite

La Maison du Parc et le musée du Vexin français	14
Au cœur du plateau vexinois	16
Entre Seine et Epte	20
Auvers-sur-Oise et la vallée de l'Oise	22
Demeures privées	25



Activités touristiques et de loisirs

Randonnée pédestre	26
Itinéraires cyclables	28
Autres activités de loisirs	31
Visites commentées	32
Loisirs adaptés	33
Applications mobiles et audio-visio-guides	34



Produits et services

Valeurs Parc naturel régional	36
Les restaurants	37
Les produits locaux	38
Les prestations d'accompagnement et les sites de découverte	40
Les hébergements	41

Infos pratiques

Offices de tourisme et points d'information touristique	42
Liste des communes	44
Les éditions du Parc	45

Entité naturelle de caractère, le Vexin français est un territoire préservé de l'Île-de-France qui offre des paysages étonnants.

Le Vexin français se présente comme un vaste plateau calcaire, dominant de 100 m environ les régions environnantes. Les rebords du plateau sont constitués par les versants de grandes vallées : la Seine au sud, l'Oise à l'est, l'Epte à l'ouest et la Troësne et l'Esches au nord. Le plateau est entaillé de vallées (Aubette de Magny, Aubette de Meulan, Montcient, Viosne, Sausseron) aux profils contrastés : les unes comme la Viosne sont longues, étroites et jalonnées de vallons quand d'autres, comme l'Aubette de Magny, s'épanouissent en véritables plaines alluviales. Les buttes d'Arthies, de Rosne et de Marines, alignées en trois groupes, dressent leur silhouette boisée au-dessus du plateau. Ayant conservé leur chapeau de sable et de meulière, elles présentent encore un aspect semi-sauvage.

L'intérêt patrimonial du Vexin français réside à la fois dans la diversité des habitats naturels qui y sont représentés (milieux humides de fond de vallée, réseau de sources et résurgences, prairies et vergers, coteaux calcaires, buttes boisées) mais aussi par la présence d'un grand site d'intérêt national (coteaux et boucles de la Seine) et d'espèces végétales protégées et/ou en limite d'aire de répartition. Certaines espèces de faune sont plus emblématiques et bénéficient de programmes d'actions particuliers comme les Chauves-souris, la Chouette chevêche ou l'Œdicnème criard.



Les zones humides, réservoirs de biodiversité

Au fond des vallées s'étirent des prairies humides, marais alcalins et roselières. Éponges et filtres épurateurs, ces milieux fragiles sont des réservoirs de biodiversité importants et jouent un rôle capital dans la régulation des écoulements souterrains et de surface. De nombreux oiseaux, insectes et batraciens y trouvent refuge. Les espèces nicheuses remarquables observées sont la Bergeronnette des ruisseaux, le Phragmite des joncs et la Rousserolle verderolle. Les flancs des buttes présentent des landes humides et tourbeuses où se développe une flore spécifique : Molinie, Carex, Sphaignes et Osmonde royale. Menacés par le drainage ou la fermeture en boisement naturel, ces précieux espaces ont beaucoup régressé depuis les années 1950 mais font aujourd'hui l'objet de programmes d'actions prioritaires.

LE MARAIS DE FROCOURT

Transformé pour partie en peupleraie, ce marais fait l'objet d'une conversion progressive en prairies humides pâturées. Il joue un rôle essentiel dans l'équilibre écologique de la vallée de l'Epte.

LE MARAIS DU RABUAIS

Situé en amont de la vallée du Sausseron, il est alimenté par des résurgences et des écoulements qui ont favorisé le développement d'une tourbière. Cette zone humide concentre plus de 200 espèces végétales et abrite également des libellules, des oiseaux rares et de nombreux batraciens. Elle était d'ailleurs autrefois connue pour ses bassins d'élevage de sangsues médicinales !

LE MARAIS DE BOISSY-MONTGEROULT

Situé en aval de la vallée de la Viosne, ce marais présente une succession de roselières, prairies humides et boisements (saulaies, aulnaies, frênaies) où 45 espèces d'oiseaux ont été recensées.

LETANG DE VALLIÈRE

Au cœur du val de Viosne, le site de Vallière présente une mosaïque de milieux (étang, roselière, forêt humide, coteau calcicole, falaise, marais...) qui en font l'un des sites les plus emblématiques du Val d'Oise pour la biodiversité, notamment concernant les populations d'oiseaux et de libellules.

*Les bois et forêts couvrent
15% de la superficie
du territoire, soit plus de
10 000 hectares*

LE BOIS DU MOULIN DE NOISEMENT

Ce bois occupe le versant ouest de la vallée de la Viosne à Chars. Le site est composé de milieux très diversifiés qui s'étirent depuis le rebord du plateau agricole jusqu'au fond de la vallée. Les pelouses calcicoles sont le royaume des insectes.

Les buttes boisées dressées sur le plateau

Les plus vastes étendues boisées sont situées sur les buttes d'Arthies, de Rosne et de Marines. Des bois de superficie importante recouvrent également les versants du plateau vexinois : le bois de la Tour du Lay et le bois de La Roche. Des formations boisées de surfaces plus restreintes sont présentes dans les fonds de vallées et les dépressions. La chênaie est l'élément fondamental de la végétation forestière. Outre le chêne, les essences les plus fréquentes sont le frêne, le châtaignier, le charme, mais on observe aussi l'érable, le merisier, le hêtre et quelques résineux. Les principales essences de bois ont été exploitées jusqu'au XIX^e siècle.

LES BUTTES DE ROSNE

Du haut de leur 217 mètres, elles dominent l'Île-de-France, offrant une vue imprenable sur le Vexin et par temps clair jusqu'aux tours de La Défense ! Du fait de conditions climatiques plus fraîches et humides, on y trouve des espèces d'affinités montagnardes.

LA BUTTE DE MARINES

Butte témoin du nord du Vexin français, elle culmine à 206 m d'altitude. Ancien site d'extraction de meulières, domaine du châtaignier, elle regroupe des milieux écologiques rares (mares, dépressions, sources, restes de landes). Complètement boisée, elle est un lieu privilégié pour la découverte des oiseaux forestiers.

LE BOIS DE MORVAL

Maillon important d'un réseau de petits bois de la vallée de l'Aubette, cette forêt départementale présente une mosaïque de milieux favorables à la biodiversité et des arbres remarquables. Elle recèle également des trésors archéologiques comme l'allée couverte du Bois-Couturier.

LE BOIS DE LA TOUR DU LAY

Forêt départementale du nord-est du Vexin, elle présente une richesse floristique importante avec 18 espèces d'orchidées recensées. Classé Monument historique, son polissoir remonte au Néolithique.



Les coteaux calcaires à fleur de pente

Les pelouses calcaires occupent les versants des vallées qui entaillent le plateau du Vexin français. Ces milieux comprennent des pelouses rases dites pelouses calcicoles, des prairies au couvert végétal plus haut et plus dense et des friches qui résultent de l'abandon des pratiques agro-pastorales. Jusqu'au début du siècle, les cultures dominaient, en particulier les vignes et les vergers, tout en laissant place au développement d'espèces sauvages. Certains versants façonnés en terrasses témoignent encore de ces usages. Cette occupation du sol a permis de maintenir les espaces ouverts. L'abandon de ces pratiques au cours du XX^e siècle a entraîné l'implantation d'un boisement spontané et par conséquent, la fermeture du milieu et une diminution de la diversité animale et végétale.



Réserve Naturelle
COTEAUX DE LA SEINE


LES COTEAUX DE LA SEINE

La réserve naturelle nationale des coteaux de la Seine a été classée en 2009. Elle concerne sur plus de 260 hectares les communes de Vétheuil, Haute-Isle, La Roche-Guyon, Gommecourt et Bennecourt. Les coteaux de la Seine forment l'un des sites les plus remarquables du Parc : ce vaste amphithéâtre naturel aux reliefs escarpés et aux abrupts lumineux abrite une faune et une flore protégées ou rares comme la Mante religieuse, l'Héliantheme blanchâtre ou l'Astragale de Montpellier. Un sentier d'interprétation des coteaux a été mis en place le long du GR 2 entre Chantemesle et Haute-Isle et une table d'orientation est installée à Gommecourt.

La réserve est gérée par le Parc naturel régional du Vexin français qui assure l'élaboration et la mise en œuvre d'un plan de gestion, le suivi des travaux de gestion et de restauration des habitats et espèces, le pâturage ovin, les aménagements pédagogiques et d'accueil, la mise en place des suivis scientifiques... Une réglementation particulière s'y applique : l'introduction d'animaux non domestiques et de végétaux, la cueillette, les travaux,

publics ou privés, la circulation et le stationnement des véhicules, l'utilisation et le dépôt de produits et de déchets, les feux, les campements ou bivouacs sont notamment interdits. L'accès aux pitons crayeux est strictement interdit sur la commune de Haute-Isle du 1^{er} mars au 30 juin.

*Visitez l'espace
nature Seine &
Vexin dans les
dépendances
troglodytiques
du château de La
Roche-Guyon.*



Les terrasses alluviales, héritage de la Seine

En même temps qu'elle creusait son lit dans la craie tendre des versants, la Seine y a déposé des alluvions charriées depuis l'amont, formant les basses et hautes terrasses alluviales des boucles de Guernes et de Moisson. Sur les basses terrasses, au niveau du fleuve, s'étendent des boisements, des milieux steppiques ou des étangs. Sur les hauteurs dominant les boucles entre Saint-Martin-la-Garenne et Vétheuil, le bois du Chesnay est l'ultime relique d'une très ancienne terrasse alluviale, milieu exceptionnel dominé par une chênaie clairsemée où se mêlent des végétations calcicoles et acidophiles. Ces deux boucles de la Seine revêtent une importance primordiale en Île-de-France pour les oiseaux nicheurs (Édicnème criard) ou migrateurs (Busard Saint-Martin, Bondrée apivore) et de nombreux anatidés (canards). Largement exploités par les carriers, les boucles de la Seine ont subi de multiples réaménagements au fil du temps.



LE DOMAINE DE FLICOURT

Ce site régional, fruit du réaménagement d'une ancienne carrière de granulats, est situé dans la boucle de Guernes. Des observatoires ornithologiques permettent de découvrir les oiseaux migrants ou hivernants. Plus de 160 espèces ont été recensées parmi lesquelles le Canard souchet, le Grand cormoran, le Grèbe huppé, le Héron cendré...

Les sites géologiques

Marinésien, Auversien, les couches géologiques qui tirent leur nom de sites vexinois démontrent l'importance géologique de ce territoire recouvert il y a 65 millions d'années par la mer.

LE SITE GÉOLOGIQUE DE L'AUVERSIEN


Située dans une ravine boisée sur la commune d'Auvers-sur-Oise, cette ancienne carrière de sable, aussi appelée « carrière aux coquillages », témoigne de la richesse géologique du Vexin. L'Auversien est en effet le nom d'un étage géologique reconnu et daté de – 40 millions d'années.

LE SITE GÉOLOGIQUE DE VIGNY-LONGUESSE



Ce site géologique majeur de l'Île-de-France permet de reconstituer et visualiser l'histoire du bassin parisien entre les ères secondaires et tertiaires. Cette carrière fût réputée pour la qualité des pierres calcaires qui ont servi à façonner les villages alentour. Il est aujourd'hui classé en réserve naturelle régionale.

LE SITE GÉOLOGIQUE DE LIMAY



Aujourd'hui réserve naturelle régionale, le site géologique de Limay est le fruit du réaménagement d'anciennes carrières. Outre son intérêt géologique lié aux formations sédimentaires visibles (Crétacé, Sparnacien, Lutétien moyen), elle est le refuge d'une faune diversifiée (reptiles, odonates, lépidoptères, orthoptères et coléoptères) et d'une flore rare en Île-de-France à l'image de l'Orobranche pourpre.

Les sites naturels remarquables

Différents mécanismes réglementaires ou volontaristes sont mis en place par l'Etat et les collectivités locales pour préserver et gérer les milieux naturels. Parce que la biodiversité est une clé de voûte du développement durable, sa préservation est l'affaire de tous.

LES ESPACES NATURELS SENSIBLES ET FORÊTS DÉPARTEMENTALES

gérés par les Conseils départementaux du Val d'Oise et des Yvelines

- ▶ le bois de Morval (95)
- ▶ le bois des Moussus (78)
- ▶ le bois du Chesnay (95)
- ▶ le bois du Moulin de Noisement (95)
- ▶ les buttes d'Arthies (95)
- ▶ la butte de Hutrel (78)
- ▶ la butte de Marines (95)
- ▶ les carrières de Saillancourt (95)
- ▶ l'étang de Vallière (95)
- ▶ la forêt de la Tour du Lay (95)
- ▶ la forêt de l'Hautil (95/78)
- ▶ le marais de Boissy-Montgeroult (95)
- ▶ le marais de Frocourt (95)
- ▶ le marais du Rabuais (95)
- ▶ les marais de l'Aubette de Meulan (95)
- ▶ les marais boisés et zones humides de la vallée du Sausseron (95)
- ▶ le massif de l'Hautil (95)
- ▶ le site géologique de l'Auversien (95)
- ▶ le site géologique de Vigny-Longuesse (95)

LES DOMAINES RÉGIONAUX

- ▶ Forêt de Galluis
- ▶ Forêt de La Roche-Guyon
- ▶ Espace régional de Flicourt



RÉSERVES NATURELLES

- ▶ Réserve naturelle nationale des Coteaux de la Seine
- ▶ Réserve naturelle régionale du site géologique de Limay
- ▶ Réserve naturelle régionale du site géologique de Vigny-Longuesse



NATURA 2000

Le réseau Natura 2000 vise à préserver un réseau de milieux et d'espèces à l'échelle européenne, en application des directives européennes Habitats et Oiseaux.

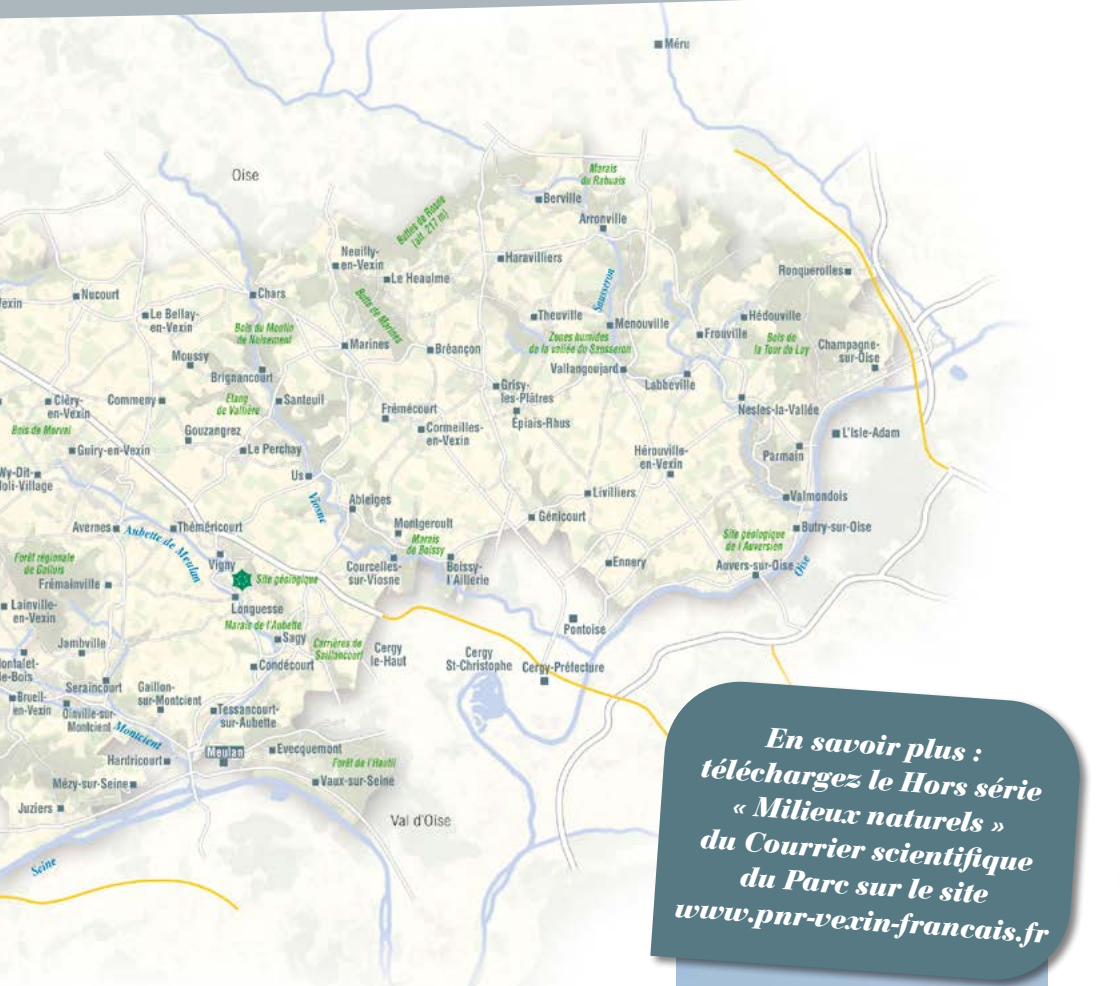
Dans le Vexin français, 5850 ha sont classés Natura 2000 répartis sur 4 sites :

- ▶ la vallée de l'Epte francilienne et ses affluents ;
- ▶ les coteaux et boucles de la Seine ;
- ▶ les sites à chiroptères du Vexin français ;
- ▶ la boucle de Moisson, de Guernes et forêt de Rosny.

Les trois premiers sont gérés par le Parc naturel régional du Vexin français, la boucle de Guernes par l'Agence des espaces verts d'Île-de-France.

<http://sitesnatura2000duvexin.n2000.fr>





*En savoir plus :
téléchargez le Hors série
« Milieux naturels »
du Courrier scientifique
du Parc sur le site
www.pnr-vexin-francais.fr*

CONDITIONS DE VISITE

Ces espaces naturels remarquables ne sont accessibles pour la plupart que dans le cadre de visites de groupes accompagnées.

Voir les modalités et programmes sur :

www.sortiesnature.valdoise.fr

www.yvelines.fr

www.aev-iledelfrance.fr

Ceux qui restent accessibles librement, traversés ou bordés par des chemins de randonnée restent fragiles. Respectez les indications à l'entrée des sites et restez sur les chemins balisés.



Le Vexin français est le premier Parc naturel régional labellisé « Pays d'art et d'histoire » par le Ministère de la Culture et de la Communication. Ce label qualifie des territoires, qui, conscients des enjeux que représente l'appropriation de leur architecture et de leur patrimoine par les habitants, s'engagent dans une démarche active de connaissance, de conservation, de médiation et de soutien à la création, à la qualité architecturale et au cadre de vie.

L'Homme a de tout temps marqué le paysage de son empreinte et affirmé sa culture dans la construction d'un patrimoine monumental dont églises et châteaux constituent l'essentiel.

Tous les styles d'architecture se côtoient et témoignent d'une occupation ancienne et des différentes époques de construction. En contrepoint à cette architecture remarquable, la simplicité du patrimoine rural du Vexin français, d'une grande homogénéité de mise en œuvre, laisse les demi-teintes des matériaux jouer subtilement avec la lumière. Tous ces contrastes de forme et de couleur attirèrent les peintres impressionnistes. Le Parc naturel régional du Vexin français s'attache à sauvegarder et à valoriser ce patrimoine, ainsi que les savoir-faire qui l'ont façonné. Aujourd'hui, la quasi-totalité des villages possède un ou plusieurs monuments protégés (classés ou inscrits) au titre des Monuments historiques.



VILLES
& PAYS
D'ART &
D'HISTOIRE



Une richesse patrimoniale insoupçonnée

D'ÉGLISES...

Les églises de style roman (Ennery, Gadancourt, Seraincourt...) présentent un aspect massif, des volumes équilibrés, un plan simple à nef unique. Les clochers en sont souvent les éléments les plus représentatifs. Les édifices gothiques reposent parfois sur des structures romanes, imposant la croisée d'ogives à la voûte d'arêtes (Chars, Santeuil...). D'autres sont fortement inspirés de la Renaissance et arborent des ornements rappelant les ordres antiques : porche de Notre-Dame de Vétheuil, clocher à campanile d'Epiais-Rhus, fonts baptismaux de l'église de Magny-en-Vexin. La quasi-totalité des églises du Vexin français est dotée d'une plaque extérieure expliquant l'architecture et l'histoire de l'édifice.



EN CHÂTEAUX...

Les châteaux bâtis à l'époque médiévale le long de l'Epte et de la Seine étaient destinés à surveiller et protéger la contrée des invasions. Le donjon de La Roche-Guyon, dominant la vallée de la Seine, assurait le contrôle du cours du fleuve. Sur le front de l'Epte, limite du territoire normand, il ne reste que peu de vestiges de la défense française. Ainsi, la plupart des châteaux vexinois sont des demeures résidentielles, bâties aux XVII^e et XVIII^e siècles, à l'architecture classique, en pierre de taille, présentant un avant-corps central flanqué de deux ailes (Montgeroult, Condécourt...). La présence d'exploitations agricoles adjointes au bâti principal laisse supposer que ces constructions seigneuriales entretenaient un lien très fort avec la terre.

LE PATRIMOINE VERNACULAIRE

Territoire à vocation agricole, le Vexin français révèle des paysages ponctués de témoins de pierre (moulins, fontaines, pigeonniers, lavoirs...). Expression des traditions et pratiques locales, ils constituent des repères pour le visiteur attentif. Lieux d'assemblée et de rencontre, lieux d'espérance et de foi, ils rendent compte de la dureté des travaux et du poids des jours. Même si pour la plupart, ils ont perdu leur fonction originelle, les Vexinois sont soucieux de les préserver afin de conserver un lien avec ce riche passé culturel.



LA CROIX PATTÉE, EMBLÈME DU VEXIN FRANÇAIS

La croix pattée, datant des XI^e, XII^e et XIII^e siècles, est une particularité du patrimoine rural vexinois. De style roman, cette croix monolithique (taillée dans un seul bloc) de calcaire est constituée de trois courtes branches d'égale longueur, aux extrémités très élargies. Cette forme se rencontre gravée sur les sarcophages mérovingiens ou sur les monnaies, ou encore peinte comme croix de consécration dans les églises. Ces croix servaient vraisemblablement de limite de fief, de juridiction ou de bornage de propriétés ecclésiastiques. Situées dans les champs, à la croisée des chemins ou au cœur des villages, vous pourrez les découvrir notamment à Lainville-en-Vexin, Guiry-en-Vexin, Nesles-la-Vallée ou Vétheuil. Avec le blé, la croix pattée est un élément de l'emblème figuratif du Parc.





Le patrimoine archéologique, la chaussée Jules-César, le patrimoine troglodytique. Téléchargez les livrets « Parcours » du Pays d'art et d'histoire sur www.pnr-vexin-francais.fr

L'HABITAT VEXINOIS

De la nature du terroir et de leur origine, les villages ont gardé une vocation essentiellement agricole. La structure de l'habitat vexinois est caractérisée par la concentration en villages, agglomérés autour d'exploitations agricoles en forme de quadrilatère, fermées sur l'extérieur. C'est seulement en lisière des buttes et des talus que l'on peut découvrir des hameaux et des fermes isolées, témoignages de défrichements tardifs. L'habitat vexinois est également caractérisé par la continuité du bâti. Les maisons sont parfois jointives, les plus souvent liées les unes aux autres par des bâtiments annexes et des murs en pierre. Cet habitat continu impose la construction en profondeur : la vie est toute entière tournée vers l'intérieur et non vers la rue. L'importance des clôtures, des murs sans ouverture qui bordent les rues, confère aux villages un aspect minéral. Cette unité de l'habitat est renforcée par l'utilisation de matériaux de construction issus directement du terroir, tels que la pierre, l'argile et le plâtre ; les couleurs des villages s'harmonisent ainsi parfaitement avec celles des paysages.



LA PIERRE DU VEXIN FRANÇAIS

La qualité des matériaux issus du sous-sol du Vexin français, a permis leur bonne conservation, donnant un aspect minéral aux villages. La pierre calcaire était extraite de carrières à pierres dures (Chérence, Vigny) ou plus tendres (Nucourt, Epiais-Rhus). Les buttes qui dominent le plateau fournissaient la pierre meulière, utilisée à proximité des lieux d'exploitation. Enfin, les falaises de craie étaient creusées de carrières souterraines utilisées comme dépendances (boves) et même parfois comme habitations. Ce patrimoine troglodytique constitue un des attraits de la boucle de la Seine entre Vétheuil et La Roche-Guyon.

Du Néolithique à nos jours, petite histoire du Vexin français

Au Néolithique (4000 ans avant J-C), les grands défrichements façonnent la campagne. Les peuples cultivateurs ont laissé de nombreux monuments mégalithiques comme les allées couvertes d'Arronville, Brueil-en-Vexin, Guiry-en-Vexin ou Ménouville.

Les vestiges de la villa retrouvée à Epiais-Rhus ou du sanctuaire de Genainville attestent de l'importance du peuplement gallo-romain. Les chaussées romaines Jules-César (itinéraire Paris-Rouen) et Brunehaut (Chartres-Amiens) structurent alors déjà ce territoire. L'habitat dispersé, vestige des villas romaines, disparaît à l'époque mérovingienne (VII^e siècle) et laisse place au réseau actuel des villages.

En 911, le traité de Saint-Clair-sur-Epte met fin aux invasions normandes et partage la région entre Francs et Normands. L'Epte devient alors une frontière naturelle fortifiée.

L'époque médiévale nous a légué des châteaux parmi lesquels le donjon de La Roche-Guyon et des églises, souvent de style roman. Certaines d'entre elles présentent des décors Renaissance (Magny-en-Vexin, Vétheuil).

LE SITE ARCHÉOLOGIQUE DE GENAINVILLE

Au creux d'un vallon humide, le sanctuaire gallo-romain des Vaux de la Celle est un site archéologique exceptionnel. Il se compose des vestiges d'un temple, de bassins monumentaux et d'un théâtre qui pouvait accueillir jusqu'à 8 000 personnes. Plus de 5 000 objets ont été mis au jour et sont présentés pour partie au musée archéologique du Val d'Oise à Guiry-en-Vexin. Le sanctuaire est classé Monument historique depuis 1941. Une structure d'accueil et de recherche permet d'approfondir la connaissance du site en abritant sur place les équipes d'archéologues et de rendre le site plus accessible au public.



Pour en savoir plus, procurez-vous l'ouvrage « **Les Vaux de la Celle, une aventure archéologique** » (Editions Privat).



LA CHAUSSÉE JULES-CÉSAR

Témoignage de l'influence de Rome, la chaussée Jules-César constitue depuis plus de 2000 ans la colonne vertébrale du Vexin français qu'elle traverse d'est en ouest. Patrimoine historique et archéologique exceptionnel, elle s'inscrit dans un vaste réseau de routes militaires construites en Gaule entre le I^{er} siècle avant et le I^{er} siècle après Jésus-Christ. Itinéraire stratégique, elle reliait Lyon (*Lugdunum*) à la Manche en passant par Paris (*Luteci*) et Rouen (*Rotomagus*). De Puiseux-Pontoise à Arthieul, 21 km ont été réhabilités par le Parc naturel régional du Vexin français et la Fédération française de randonnée pédestre.

En savoir plus : téléchargez le livret découverte de la chaussée Jules-César et/ou l'audio-visio-guide sur le site www.pnr-vexin-francais.fr



Le Parc, territoire vivant

Le Vexin français est un territoire vivant où les activités économiques tiennent une place importante.

UNE TERRE AGRICOLE

Terre fortement agricole, il fait une large place à cette activité qui occupe 70 % de la superficie du territoire. Les céréales ont toujours été la culture dominante du Vexin français. Les savoir-faire et pratiques locales se partagent pour mieux se transmettre, et ainsi pérenniser les traditions séculaires du Vexin français.

L'élevage est en régression et les cultures spécialisées, maraîchage, horticulture, arboriculture concernent 20 % des exploitations. Les quelque 350 exploitations représentent 8% du nombre total d'emplois du territoire. Parmi celles-ci, la majeure partie se consacre à la production de céréales, betteraves



Découvrez le Guide des métiers d'art du Vexin français sur www.pnr-vexin-francais.fr

sucrières et oléoprotéagineux. La grande culture domine sur le plateau. L'élevage est plus présent dans les vallées et les zones de buttes, sans toutefois y être dominant.



DES SAVOIR-FAIRE ARTISANAUX

Les savoir-faire artisanaux constituent un patrimoine culturel, social et un potentiel économique non négligeable. Jusqu'au XIX^e siècle, l'activité artisanale et « industrielle » du Vexin français était presque tout entière au service de l'agriculture ou orientée vers le bâtiment et la consommation locale. Aujourd'hui, proches de leur clientèle parisienne, les artisans profitent de la tranquillité du Vexin français pour exercer leur métier. Ce milieu peu connu, révèle une richesse et une variété dans des domaines aussi pointus que la facture instrumentale, la restauration de meubles anciens, la céramique ou le verre.



TERRE DE CULTURE, le Vexin français a attiré de tous temps de nombreux artistes qui ont laissé leur empreinte, au cours des différentes périodes historiques, dans les sites et lieux de visite. Ce territoire vivant compte un certain nombre d'associations très actives dans le domaine culturel.

Expositions, spectacles, festivals dont certains ont une renommée internationale, rythment la vie des villages. L'art est un patrimoine vivant qui évolue avec le temps. Des artistes tels que Daubigny, Van Gogh ont œuvré sur le territoire. Aujourd'hui, à travers les œuvres d'artistes contemporains, amateurs ou passionnés, chacun trouvera encore avec étonnement de quoi satisfaire sa curiosité !



LE MOUVEMENT IMPRESSIONNISTE

est né au XIX^e siècle. Lancé par une vingtaine de peintres, se connaissant et tous liés à Paris, il a été décrié à ses débuts : « *Ils le prirent, [le nom d'Impressionnistes], pour relever une injure qui leur était adressée par leurs détracteurs et dont ils se firent leur titre de gloire.* »

L'intérêt pour le peintre face à la nature était de saisir les colorations variées et fugitives, négligées jusqu'alors. Un paysage devenant mouvant, par le soleil ou le temps gris, par l'humidité ou la sécheresse, le matin, le midi ou le soir. Le Vexin français, notamment les boucles de Seine et la vallée de l'Oise, fut pour les peintres une importante source d'inspiration.



LE VEXIN FRANÇAIS, PLATEAU DU 7^E ART ! Quel est le point commun entre ces grands succès du cinéma : « Les Barbouzes » (1964), « Les aventures de Rabbi Jacob » (1973), « Les Visiteurs » (1992), « Fanfan la Tulipe » (2002), « La mentale » (2002), « Un long dimanche de fiançailles » (2003) et « Le Da Vinci Code » (2006) ? Tous ont eu comme lieu de tournage le Vexin français, une terre où la diversité des paysages, le caractère pittoresque et authentique permettent le tournage de films variés, aussi bien comiques, historiques que policiers. La particularité vexinoise est ainsi de présenter des perspectives et singularités propres à d'autres régions françaises. Ainsi, « Comme elle respire » tourné à Theuville est censé se dérouler en Corse et « Scout toujours » à Longuesse, en Bourgogne.



Les sites de visite

Sous réserve de changements liés au contexte sanitaire (Covid-19).



La Maison du Parc et le musée du Vexin français

LA MAISON DU PARC

La Maison du Parc est installée dans le château de Théméricourt, maison forte et demeure résidentielle du XV^e siècle, typique du Vexin français. Au cœur d'un parc de 6 hectares comportant un étang alimenté par l'Aubette de Meulan, elle offre un agréable lieu de promenade et constitue un point de départ incontournable pour découvrir le Vexin français. Le château abrite le siège administratif du Parc et son équipe technique. Les communs abritent le musée du Vexin français et la boutique du Parc.

LA BOUTIQUE DU PARC

Installée dans le musée, la boutique propose une gamme de produits issus de l'artisanat et des savoir-faire locaux. Le visiteur y trouvera aussi de beaux livres, une collection de guides découverte et de documents pédagogiques...

LE POINT D'INFORMATION TOURISTIQUE

Il dispose de toute la documentation sur le Parc et les territoires alentours.

LOCATION DE VELOS

Idéalement située sur l'avenue verte Paris-Londres et sur la boucle du Vexin « Autour de Théméricourt », la Maison du Parc propose de mars à novembre un service de location de vélos à assistance électrique et de VTC. Réservation et paiement en ligne sur le site bikool.fr

AMÉNAGEMENTS EXTÉRIEURS

Le domaine dispose de tables de pique-nique, d'un point d'eau accessible et d'un abri à vélos avec arceaux.





Tarifs **LE MUSÉE DU VEXIN FRANÇAIS**

Adultes : 4 €

Moins de 15 ans : 2 €

Moins de 5 ans : gratuit

Groupes (+ 15 pers.) :

3 € / pers.

Visite guidée

(en semaine sur

rendez-vous) : forfait

de 30 € + 3 € / pers.

Entrée libre pour le parc

du château.

Horaires

Ouvert du mardi au

vendredi de 9h à 12h30

et de 14h à 18h.

Ouvert le samedi de

14h à 18h, le dimanche

et les jours fériés de

10h à 19h de mai à

septembre (de 14h à

18h d'octobre à avril).

Fermé le lundi et tout le

mois de décembre.



LES ÉCOMUSÉES DU PARC

Les musées et maisons à thèmes du Parc sont une invitation à la découverte d'un territoire au patrimoine naturel, architectural et culturel remarquable. Lieux de préservation et de transmission de l'histoire et des traditions locales, ils offrent aux visiteurs les clés du territoire à travers des approches complémentaires.

Il comprend :

- ▶ **le musée du Vexin français** à Théméricourt (page 15)
- ▶ **le musée de la Moisson** à Sagy (page 16)
- ▶ **le moulin de la Naze** à Valmondois (page 16)
- ▶ **la maison du Pain** à Commeny (page 17)
- ▶ **la maison des arts et métiers de la Vigne** à Marines (page 17)

Devant le musée, le jardin « laboratoire » vous invite à déambuler et découvrir plantes mellifères, aromatiques, médicinales, décoratives, odorantes..., favorisant la présence d'insectes butineurs (abeilles, papillons, bourdons) et assurant de ce fait la pollinisation des fleurs. Le jardin accueille également un hôtel à insectes et de petits aménagements bien dissimulés très utiles pour abriter et attirer la petite faune.



PARC NATUREL RÉGIONAL
DU VEXIN FRANÇAIS

Sous réserve de changements liés au contexte sanitaire (Covid-19).

Au cœur du plateau vexinois : histoire et traditions du Vexin français

Tarifs **MUSÉE DE LA MOISSON**

Adultes : 4 €
Moins de 15 ans : 2 €
Moins de 5 ans : gratuit
Groupes (+ 15 pers.) :
3 €/pers.

Horaires

Pour les individuels,
sur rendez-vous en
semaine de 9h à 17h
et certains dimanches
de 14h à 18h.
(dates sur le site internet)

Pour les groupes, en
semaine sur rendez-vous.

Fermé les jours fériés.

Situé au cœur du grenier à blé du bassin parisien, le musée de la Moisson présente dans un ancien corps de ferme, les grandes mutations techniques et sociales qui accompagnèrent cette épopée céréalière tout au long du XX^e siècle. Le musée abrite une remarquable collection d'outils et de machines agricoles constituée par l'Association des Moissonneurs de Sagy. Faucheuses, batteuses, locomobile, trépigieuse... tous les engins sont encore en état de fonctionnement, le plus ancien datant de 1880. Des photographies et témoignages d'agriculteurs du Vexin français agrémentent la visite, complétant une projection sur l'évolution de la société agricole. Le musée consacre une large place à l'animation pédagogique destinée au jeune public et aux scolaires, par exemple sur la reconnaissance des céréales ou par le biais des modules « de la ferme à l'assiette ».



Musée de la Moisson

Hameau du Petit Mesnil
95450 Sagy
Tél. : 01 34 66 39 62
Mail : musee.moisson@orange.fr
Internet : www.museedelamoisson.fr



LE MOULIN DE LA NAZE

Aménagé dans un ancien moulin, ce musée anciennement dénommé « Maison de la Meunerie » dévoile la face cachée des moulins sur les pas des anciens meuniers. La réhabilitation du site a permis de conserver la machinerie d'époque et de remettre en fonctionnement une spectaculaire roue à aubes incurvées, plongeant ses grandes pales dans le Sausseron tonitruant. Des poulies, rouages et engrenages plantent le décor d'un espace oublié que fait revivre la maquette animée d'un moulin à eau du XVIII^e siècle. L'étage a été réaménagé en espace d'accueil avec salle de projection pour les expositions et événements culturels proposés par Les Amis du Moulin de la Naze.

Moulin de la Naze

Rue du moulin Morel
95760 Valmondois
Tél. : 01 34 73 06 26 (en semaine)
Mail : moulin.naze@orange.fr

Tarifs

Adultes : 3 €
Moins de 15 ans : 2 €
Moins de 5 ans et
handicapés : gratuit
Groupes (+ de 15 pers.) : 3 €/pers.

Horaires

Ouvert le samedi de 14h à 18h et le
dimanche de 10h à 12h et 14h à 18h.
Fermé l'hiver à partir du 20 décembre
et au mois d'août.
Groupes en semaine sur rendez-vous.

MAISON DU PAIN

Située dans le village de Commeny, au cœur du plateau céréaliier, la maison du Pain est installée dans l'ancien grenier à farine d'une boulangerie en activité. Des premières galettes préhistoriques au pain que nous mangeons aujourd'hui, le site invite à découvrir un aliment vieux comme le monde et qui a su conserver toute son authenticité en s'adaptant aux nouvelles techniques de fabrication. Un parcours audiovisuel très imagé, qui évoque le cycle blé-farine-pain, présente l'art de la fabrication boulangère à travers les siècles. Des objets en usage dans le Vexin d'autrefois et des panneaux didactiques prolongent la visite autour d'expositions temporaires sur des thèmes originaux comme la biscuiterie ou les fèves.

Maison du Pain

31 grande rue 95450 Commeny
Tél. : 01 34 67 40 05

Mail : maisondupaincommeny@gmail.com



Tarifs

Adultes : 3 €

Moins de 15 ans : 2 €

Moins de 5 ans : gratuit

Groupes (+ 15 pers.) :

4 €/pers.

Groupes scolaires

(+ 15 pers.) : 3 €/pers.

Horaires

> Ouvert en semaine sur rendez-vous.

> Groupes et individuels sur rendez-vous.

> Ouvert le dimanche des journées du Patrimoine.

> Fermé en août.

MAISON DES ARTS ET MÉTIERS DE LA VIGNE

La maison de la Vigne présente un parcours chronologique et thématique de l'histoire de la viticulture en Île-de-France, articulé autour d'une collection d'outils, de matériel et de documents évoquant la culture de la vigne, l'élevage et la vie du vin, les métiers et arts populaires. Le vignoble d'Île-de-France s'étendait jusqu'à la fin du XVIII^e siècle sur environ 42000 hectares. Cette histoire et ces traditions vous seront contées dans cet « écomusée des arts et métiers de la vigne en Île-de-France » situé à Marines. Lieu vivant, ce site est géré bénévolement par l'Union vigneronne des Vals d'Oise et de Seine. La vigne est un patrimoine qu'il faut préserver et faire revivre !



Tarifs

Adultes : 3 €

Moins de 15 ans : 2 €

Moins de 5 ans : gratuit

Groupes (+ 15 pers.) :

2,50 €/adulte et 2 €

/enfant

Horaires

Ouvert le dimanche de 14h30 à 18h,
de mars à fin octobre.

En semaine, toute l'année, sur rendez-
vous auprès de l'Office de Tourisme

Vexin Centre au 01 30 39 68 84

Maison des arts et métiers de la Vigne

7 boulevard Gambetta

95640 Marines

Tél. : 01 34 42 71 64

Mail : maisondelavigne@sfr.fr

Internet : www.maisondelavigne-95.fr

Sous réserve de changements liés au contexte sanitaire (Covid-19).

MUSÉE ARCHÉOLOGIQUE DU VAL D'OISE



Le fonds permanent présente des objets issus de fouilles du Val d'Oise au fil d'un parcours reliant la préhistoire à l'époque contemporaine avec des salles dédiées au site archéologique de Genainville, à l'exceptionnelle collection de stèles mérovingiennes et aux statues soviétiques de Baillet-en-France. Outre ses expositions temporaires, le musée propose une programmation culturelle diversifiée pour tous : visites commentées, ateliers, conférences et événements. Côté numérique, casques immersifs, tables tactiles, tablettes numériques, satisferont particulièrement les familles tout comme l'espace pédagogique « la passerelle, de la fouille à l'exposition » qui permet aux plus jeunes de se mettre dans la peau d'un archéologue, chercheur et conservateur.

Musée archéologique du Val d'Oise

Place du château

95450 Guiry-en-Vexin

Tél. : 01 34 33 86 00

Mail : contact.musees@valdoise.fr

Internet : www.valdoise.fr/

musee-archeologique

Tarif

Entrée libre.

Horaires

Ouvert toute l'année :

> du mardi au vendredi
de 9h à 17h30

> les samedis, dimanches
et jours fériés de 13h
à 18h

Groupes sur rendez-vous.

Au départ du musée,
balade jusqu'à l'allée
couverte du Bois-Couturier,
un des plus beaux
monuments mégalithiques
du Val d'Oise.



PARC NATUREL RÉGIONAL
DU VEXIN FRANÇAIS



SITE ARCHÉOLOGIQUE DE GENAINVILLE

Au creux d'un petit vallon retiré à 1,5 km du village de Genainville subsistent les vestiges d'un important sanctuaire gallo-romain classé Monument historique. Après un siècle de recherches, les archéologues, à la suite de Pierre Orième, ont mis au jour un ensemble monumental unique dans l'ouest du Bassin parisien. Le site des Vaux-de-la-Celle présente un temple encore en élévation sur plus de 5 mètres de hauteur, des bassins, un théâtre de 120 mètres de façade et des habitations. Les sculptures et objets archéologiques découverts sur le site sont exposés au musée archéologique du Val d'Oise à Guiry-en-Vexin.

Site archéologique de Genainville

Les Vaux de la Celle 95420 Genainville

Visites pour les groupes scolaires sur réservation auprès du

Musée archéologique du Val d'Oise

Tél. : 01 34 33 86 00 - Mail : contact.musees@valdoise.fr





MUSÉE DE L'OUTIL

La collection du musée est riche de 1500 outils représentatifs des métiers de l'artisanat et de l'agriculture et d'objets de la vie domestique réunis une vie durant avec passion par Claude et Françoise Pigeard. Elle est présentée dans un balnéaire gallo-romain classé Monument historique. Le jardin du presbytère de l'an II dessiné dans la tradition des jardins de curé complète cet ensemble : un écrin pour l'accueil d'expositions d'artistes contemporains, de concerts, de spectacles de théâtre et de danse mais aussi d'animations et ateliers sur le développement durable pour tous.

Musée de l'Outil Collection Claude et Françoise Pigeard

Rue de la mairie
95420 Wy-dit-joli-village
Tél. : 01 34 67 00 91 (accueil)
ou 01 34 33 86 00 (administration)
Mail : contact.musees@valdoise.fr
Internet : www.valdoise.fr/musee-de-loutil
**Site certifié Ecojardin et labellisé
Patrimoine d'intérêt régional.**



Tarif
Entrée libre.

Horaires
Ouvert toute l'année :
 > du mercredi au vendredi de 13h à 17h30
 > les week-ends et jours fériés de 3h à 18h.
 Groupes sur rendez-vous.



PARC NATUREL RÉGIONAL
DU VEXIN FRANÇAIS



DES JARDINS REMARQUABLES

Ce label distingue des jardins et des parcs, présentant un intérêt culturel, esthétique, historique ou botanique, qu'ils soient publics ou privés. Dans le Vexin français, le Ministère de la Culture a ainsi distingué :

- ▶ les jardins du musée de l'Outil à Wy-dit-Joli-Village (voir ci-dessus)
- ▶ les jardins du domaine de Villarceaux à Chaussy (cf page 20)
- ▶ les jardins d'Ambleville (cf page 20)
- ▶ le Potager-fruitier du château de La Roche-Guyon (cf page 21)
- ▶ la pépinière « Le jardin de Campagne » à Grisy-les-Plâtres (cf www.jardindecampagne.com)



Sous réserve de changements liés au contexte sanitaire (Covid-19).

Entre Seine et Epte, les grands domaines : La Roche-Guyon, Villarceaux et Ambleville



Tarif
Entrée libre.

Horaires

Ouvert du mardi au dimanche, du 1^{er} week-end d'avril à l'avant-dernier week-end d'octobre.

- > Visites libres de 14h à 18h.
- > Groupes (10 pers. minimum) : visites payantes tous les après-midi (sauf lundi) d'avril à octobre, sur réservation au moins 10 jours à l'avance au 01 34 67 74 33 (domaine) ou au 01 30 73 39 18 (Val d'Oise Tourisme).

DOMAINE DE VILLARCEAUX

Situé sur la commune de Chaussy, le Domaine de Villarceaux est un joyau du patrimoine francilien, où se côtoient des bâtiments et des jardins de toutes époques depuis le Moyen-Age. Dans le vallon, les vestiges de la maison forte du XIII^e siècle, les jardins clos et les viviers étagés témoignent d'une vie en autarcie. A la Renaissance, le domaine s'étend et des communs sont adjoints au manoir. De sources en fontaines, cascades, canaux puis miroirs, l'eau guide la promenade. Au XVII^e siècle, la Tour de Ninon, abrite les amours célèbres de Louis de Mornay, marquis de Villarceaux avec Ninon de Lenclos, courtisane et érudite qui y tint salon. Le « château d'en haut » construit d'un seul élan au milieu du XVIII^e siècle, s'approprie les paysages jusqu'à l'horizon par des jeux de mise en scène spectaculaires. Propriété de la fondation Léopold Mayer pour le progrès de l'homme, le domaine est géré par le Conseil régional Île-de-France. Classé Monument historique en 1941, il bénéficie également du label « Jardin remarquable ».



Domaine de Villarceaux

95710 Chaussy
Tél. : 01 34 67 74 33
Internet : www.villarceaux.iledefrance.fr



Tarifs

Visite des jardins : 6 €.
Visite des jardins et du château : 9 €.
Gratuit pour les moins de 6 ans.

AMBLEVILLE

Construit au XVI^e siècle par l'architecte Jean Grappin sur les bases d'une forteresse féodale érigée contre les invasions anglo-normandes, le château d'Ambleville est un chef-d'œuvre de l'architecture Renaissance. Il fût bâti pour les Mornay, puissante famille du Vexin, héritière des Essarts et seigneurs de Villarceaux. Classé Monument historique depuis 1945, le domaine d'Ambleville est également distingué par le label « Jardin remarquable ».

Jardins et château d'Ambleville

1 rue de la mairie
95710 Ambleville
Tél. : 06 25 64 75 73
www.chateauxetjardins.com

Horaires

Ouvert
> De fin avril au 30 juin et en septembre uniquement le week-end de 14h à 17h30. Visite du château à 15h30.
> En juillet et août de 10h à 12h et de 14h15 à 18h. Visite du château à 10h30, 15h et 16h30.
Groupes toute l'année sur rendez-vous par mail info@chateauxetjardins.com

CHÂTEAU DE LA ROCHE-GUYON

Le château de La Roche-Guyon constitue un ensemble architectural unique en Île-de-France, traversant dix siècles d'histoire : du donjon féodal du XII^e siècle aux écuries du XVIII^e siècle, des premières habitations troglodytiques au potager des Lumières, des salons d'apparat aux casemates aménagées par Rommel durant la Seconde Guerre Mondiale. Le donjon est relié à la forteresse située en contrebas par un impressionnant passage secret creusé dans la falaise de craie. La Roche-Guyon est l'un des plus beaux villages de France. Il s'inscrit dans le site des Coteaux de la Seine, classé réserve naturelle nationale dont l'intérêt écologique est présenté dans l'espace nature Seine & Vexin aménagé dans un pavillon troglodytique du château. Le Potager-fruitier du château a reçu en 2011 le label « Jardin remarquable » et la certification Agriculture biologique pour les fruits et légumes qu'il produit.

En tant qu'établissement public de coopération culturelle, le château constitue un véritable pôle culturel. Il propose tout au long de l'année une programmation culturelle variée : expositions, manifestations, spectacles, concerts, ateliers, conférences, etc.



Château de La Roche-Guyon

1 rue de l'audience
95780 La Roche-Guyon
Tél. : 01 34 79 74 42
Mail : information@chateaudelarocheguyon.fr
Internet : www.chateaudelarocheguyon.fr



Tarifs

Tarif plein : 7,80 €

Jeunes 13-18 ans :

4,80 €

Enfants 6 - 12 ans :

4,30 €

Tarifs spécifiques :

de 3,30 € à 4,80 €

Forfaits famille :

22 € à 26 €

Horaires

Ouvert tous les jours :

- > Du lundi au vendredi de 10h à 18h (vente des tickets jusqu'à 17h)
- > Les week-ends de 10h à 19h (vente des tickets jusqu'à 18h).

Fermeture annuelle de fin novembre à début février.

Visites guidées tous les samedis, dimanches et jours fériés à 14h30 (supplément + 2 €).




Sous réserve de changements liés au contexte sanitaire (Covid-19).

I Auvers-sur-Oise et la vallée de l'Oise

Tarifs

Adultes : 12 €
Tarif réduit : 7,50 €
Moins de 7 ans : gratuit
Tarif sénior : 11 €
Forfait famille 2 adultes
+ 2 enfants : 30 €
(enfant supplémentaire
+ 5 €)



Horaires

Ouvert du mardi au
dimanche et jours fériés
de 10h à 18h (dernière
entrée à 17h)
Accès libre et gratuit au
parc et aux jardins les
mêmes jours de 9h à
19h du 1^{er} avril au 30
septembre et de 10h à
18h30 du 1^{er} octobre au
31 mars



CHÂTEAU D'AUVERS-SUR-OISE

Le château d'Auvers-sur-Oise propose une véritable plongée dans la peinture impressionniste grâce à une expérience immersive, émotionnelle et sensorielle. Les aménagements et la scénographie intègrent des technologies sons et lumières innovantes pour un rendu spectaculaire et une visite inoubliable. Le parcours « Vision impressionniste, naissance et descendance » montre ce qui a inspiré l'impressionnisme, en rupture avec les codes de son temps, mais aussi ses influences sur les mouvements artistiques postérieurs tels

que le précubisme, le fauvisme, ou encore l'abstraction. C'est un nouvel éclairage sur l'héritage de l'impressionnisme, sur le travail des peintres et sur la place si particulière d'Auvers-sur-Oise comme source d'inspiration, lieu d'échanges et de villégiature.

Château d'Auvers-sur-Oise

Rue de Léry
95430 Auvers-sur-Oise
Tél. : 01 34 48 48 48
Mail : info@chateau-auvers.fr
Internet : www.chateau-auvers.fr

MUSÉE DAUBIGNY

Le musée Daubigny permet de découvrir les œuvres originales qui témoignent de la vie artistique foisonnante de la vallée de l'Oise, fréquentée par de très nombreux artistes du XIX^e et du XX^e siècle. Le musée recèle quatre collections dont la principale est constituée d'œuvres de la fin du XIX^e siècle et du début du XX^e siècle autour de Charles François Daubigny (1817-1878), précurseur des Impressionnistes, et de son fils Karl. Cette collection est présentée de manière permanente. Les collections d'art naïf, d'art contemporain et d'art félin sont présentées quand les thématiques d'expositions temporaires (2 par an) le permettent.

Tarifs

Plein tarif : 5 € - Tarif réduit : 2 €
Moins de 18 ans : gratuit
Groupes : 3 € par pers. en visite libre ;
5 € par pers. en visite guidée.

Horaires

> De septembre à juin : ouvert du mardi au vendredi de 14h à 17h30 ;
les week-ends et jours fériés de 10h30 à 12h30 et de 14h à 17h30
> En juillet et août : ouvert du mardi au dimanche et jours fériés :
de 10h30 à 12h30 et de 14h à 17h30.



musée de France

Musée Daubigny

Manoir des Colombières
Rue de la Sansonne
95430 Auvers-sur-Oise
Tél. : 01 30 36 80 20
Mail : museedaubigny@ville-auverssuroise.fr
Internet : www.museedaubigny.com



AUBERGE RAVOUX DITE MAISON DE VAN GOGH

Classée Monument Historique, l'Auberge Ravoux a retrouvé son aspect de 1890 grâce à une minutieuse restauration réalisée par les Compagnons du Devoir. Tout ramène à l'atmosphère conviviale des cafés d'autrefois. La cuisine cultive les recettes d'antan, entre tradition populaire et manières familiales.

C'est dans la chambre n°5, sous les combles de l'Auberge Ravoux, que Van Gogh vécut ses 70 derniers jours et mourut le 29 juillet 1890. Par superstition, ce meublé, devenu la « chambre du suicidé » n'a plus jamais été loué. Cet espace préservé, où il n'y a rien à voir mais tout à ressentir, est une invitation à renouer avec l'univers sensible du peintre.

Auberge Ravoux

Place de la mairie
52-56 rue du général de Gaulle
95430 Auvers-sur-Oise
Tél. : 01 30 36 60 60
Mail : info@vangoghfrance.com
Internet : www.maisondevangogh.fr

Tarifs

Adultes : 6 €
Enfants (12-17 ans) : 4 €
Moins de 12 ans :
gratuit

Horaires

Ouvert du 1^{er} mars
au 3 novembre,
du mercredi au
dimanche
de 10h à 18h.
Groupes sur
réservation.

Fermé en 2021.
Réouverture prévue
en mars 2022.

MUSÉE DE L'ABSINTHE

Prohibée en 1915, l'absinthe revit à Auvers-sur-Oise, berceau de l'impressionnisme. Les objets du rite, les affiches, les gravures et les toiles offrent un regard insolite sur la vie sociale et artistique du XIX^e siècle. Le jardin du musée recèle les plantes aromatiques (grande et petite absinthe, fenouil, anis vert, mélisse...) qui délivrent leurs arômes à la « Fée verte » comme elle fut nommée à la Belle Époque.

Musée de l'Absinthe

44 rue Callé 95430 Auvers-sur-Oise
Tél. : 01 30 36 83 26
Mail : absinthe.auvers@free.fr
Internet : www.musee-absinthe.com
Site labellisé Patrimoine d'intérêt régional.

Tarifs

Plein tarif : 6 €
Tarif réduit : 5 €
Gratuit pour les moins
de 15 ans. Groupes :
à partir de 5 € par
personne.

Horaires

Ouvert les week-ends de
13h30 à 18h. Dernière
entrée à 17h30.
Fermeture annuelle
du 1^{er} novembre 2021
au 12 mars 2022.
Groupes en semaine
sur rendez-vous.
Contact par mail
uniquement.



Le label « Maisons des Illustres » signale des lieux dont la vocation est de conserver et

transmettre la mémoire de femmes et d'hommes qui se sont illustrés dans l'histoire politique, sociale et culturelle de la France. Le label est attribué par le ministère de la Culture pour une durée de 5 ans renouvelable. Le réseau compte 235 maisons dont 5 dans le Vexin français : 3 à Auvers-sur-Oise (Maison du Dr Gachet, maison-atelier Daubigny et ateliers Boggio, cf p24) ainsi que le château de Vaux-sur-Seine (cf p25) et les Maisonnettes Nadia et Lili Boulanger à Gargenville.

Les sites de visite

Sous réserve de changements liés au contexte sanitaire (Covid-19).



MAISON DU DOCTEUR GACHET

Immortalisée par de nombreux artistes, la maison et son jardin sont de véritables lieux de mémoire rendant hommage aux activités de dessin et de gravure réalisées par Paul Ferdinand Gachet (1828-1909) en compagnie de Pissarro, Cézanne, Guillaumin et Van Gogh. Elle domine la vallée de l'Oise du haut de son étonnant jardin en terrasses. La demeure conserve une collection d'œuvres originales du médecin et artiste auvernois.

Tarif

Entrée libre.

Possibilité de louer un audioguide (+ 5 €)


Horaires

Ouvert du mercredi au dimanche de 10h30 à 18h30.

Groupes sur réservation.

Maison du Docteur Gachet

78 rue du Docteur Gachet
95430 Auvers-sur-Oise
Tél. : 01 30 36 81 27
Mail : maison.gachet@valdoise.fr
Internet : www.valdoise.fr/
maison-docteur-gachet



MAISON-ATELIER DAUBIGNY

Premier foyer artistique d'Auvers-sur-Oise, la Maison-Atelier Daubigny a été créée en 1860 par Charles-François Daubigny. Peintre et graveur, ce précurseur de l'impressionnisme a décoré les murs de la maison avec ses enfants, Karl et Cécile, et ses amis proches dont Camille Corot et Honoré Daumier. Claude Monet, Camille Pissarro et Paul Cézanne s'invitèrent volontiers dans ces lieux.

Tarifs

Plein tarif : 6 € ;

Tarif réduit : 4 €

Moins de 12 ans :
gratuit.

Horaires

Ouvert du 27 mars au 31 octobre.

> Samedi et dimanche de 10h30 à 12h30 et de 14h à 18h30.

Maison-Atelier Daubigny

61 rue Daubigny
95430 Auvers-sur-Oise
Tél. : 01 34 48 03 03
Internet : www.atelier-daubigny.com

LES ATELIERS BOGGIO

Cette belle maison ancienne et son jardin qui fleurit bon l'impressionnisme a été la maison-atelier du peintre franco-vénézuélien Émile Boggio de 1910 à 1920. Son arrière petit-neveu, Xavier Boggio, lui-même peintre et sculpteur, veille avec passion sur ce lieu inspiré encore « dans son jus » où il vit et travaille entouré des œuvres originales de son grand-oncle. Désireux d'en conserver la mémoire et de le faire vivre en l'ouvrant au public et aux artistes, il vous y accueille pour vous faire partager son art de vivre.

Les ateliers Boggio

47 rue Émile Boggio
95430 Auvers-sur-Oise
Tél. : 06 10 33 24 71
Mail : contact@lesateliersboggio.fr
Internet : www.lesateliersboggio.fr



Tarifs

Individuels : gratuit.

Groupes : visites guidées sur

rendez-vous en semaine - 4 €/pers.

Expositions photographiques

tous les mois (vernissage le

1^{er} vendredi du mois)

Horaires

Ouvert d'avril

à octobre, les

deux premiers

week-ends de

chaque mois de

14h à 18h30.



I Demeures privées

CASTELLO MAROCHETTI

Né à Turin, élevé en France, Carlo Marochetti (1805-1867) hérite très jeune du château de Vaux-sur-Seine et partagera sa carrière de sculpteur entre la France, l'Italie et le Royaume-Uni où il s'établira en 1848. Il restera toujours très attaché à ce domaine familial : il y séjourne régulièrement et accueille de nombreuses figures artistiques, littéraires et politiques françaises et étrangères (Delacroix, Dumas, Rossini, Thackeray, Landseer, Millais, Cavour ...). Dominant la vallée de la Seine, le château actuel remonte au XV^e siècle, faisant partie d'un domaine de 11 ha, entièrement protégé au titre des Monuments Historiques, englobant de nombreux belvédères, un potager et un magnifique parc arboré panoramique.



Château de Vaux-sur-Seine (Castello Marochetti)

1 rue du château
78740 Vaux-sur-Seine



Groupes sur rendez-vous
Mail : maroch@club-internet.fr

CHÂTEAU DE MONTGEROULT

Dominant la petite et pittoresque vallée de la Viosne, ce château construit entre 1609 et 1640 est un bel exemple de l'architecture classique du XVII^e siècle. Agrandi au XVIII^e siècle par Louis Chevalier, Président à la Haute Cour du Parlement, il deviendra la demeure de la célèbre musicienne Hélène de Nervo, marquise de Montgeroult. Après la Révolution, il appartient au meunier Truffaut puis en 1831 le Baron de Bray achète le domaine qui ne quitte plus la famille.

Château de Montgeroult

9 rue du Fruchot
95650 Montgeroult
Tél. : 01 34 42 71 03
Mail : ch.montgeroult@orange.fr
Internet : www.chateaudemontgeroult.com

Tarifs

Plein tarif : 8 €
Tarif réduit : 6 €
Tarif groupe :
6 € / pers.

Groupes (à partir
de 15 personnes)
sur rendez-vous.

Horaires

Du 1^{er} août au 26 septembre, du
lundi au vendredi de 13h30 à 19h30.
Visites guidées des salons à 14h,
16h et 18h.
Ouvert le dimanche des Journées
du Patrimoine.
Horaires des visites guidées
consultables sur
www.chateaudemontgeroult.com.

CHÂTEAU DE GUIRY

Guiry-en-Vexin est l'un des rares domaines à être habité par la même famille depuis 1000 ans. Le château, les communs, le moulin, les ruines du second château, le parc de 3 ha et l'église du village, autrefois église seigneuriale, sont classés monuments historiques depuis 1944. Le château actuel fût inspiré par François Mansart, grand architecte de Louis XIII et Louis XIV. Il rompt avec le style renaissance pour une architecture plus simple et ordonnée, un style classique français qui permet de mieux insérer le château dans son environnement rural.

Château de Guiry-en-Vexin

19 rue Saint Nicolas
95450 Guiry-en-Vexin
Tél. : 01 78 47 21 21
Internet : chateaudeguiry.fr

Tarifs

Groupes : à partir de 7 € / personne.

Horaires

> Château ouvert pendant les journées du patrimoine,
les rendez-vous aux jardins et lors de la journée du
concert du festival du Vexin
> Extérieurs ouverts librement à la visite du 31 juillet
au 5 septembre de 13h à 19h.
Groupes, toute l'année sur rendez-vous.

Randonnée pédestre

Le Vexin français est un territoire privilégié en Île-de-France pour la pratique de la randonnée avec environ 1 100 km de sentiers balisés.

- ▶ le **GR1**, sentier de grande randonnée de l'Île-de-France parcourt l'est du Vexin français par les vallées de l'Aubette de Meulan, de la Viosne, du Sausseron et de l'Oise ;
- ▶ le **GR2** suit la vallée de la Seine aux confins des Yvelines et du Val d'Oise ;
- ▶ le **GR11**, orienté sud-nord rallie la vallée de la Seine à l'Aubette de Magny et au Sausseron ;
- ▶ le **GR de pays de la vallée de l'Epte**, se situe aux confins de l'Île-de-France et de la Normandie ;
- ▶ **66 itinéraires de Promenade et de Randonnée (PR)** soit 860 km de sentiers.
- ▶ Créée en 2021, la **Traversée du Vexin**, relie sur 100 km Auvers-sur-Oise à Mantes-la-Jolie via Marines, Théméricourt, Chaussy et La Roche-Guyon.



EDITIONS RANDO

Les pochettes randonnées du Parc sont en vente au musée du Vexin français, dans les offices de tourisme et auprès du Coderando 95 (tarif : 4 €). Les circuits sont téléchargeables gratuitement sur le site www.cdrp95.com



- ▶ Autour de la chaussée Jules-César
- ▶ Les vallées de l'Epte et de l'Aubette de Magny
- ▶ De la Viosne aux buttes de Rosne
- ▶ Auvers et la vallée de l'Oise
- ▶ De l'Aubette de Meulan à la vallée de la Montcient
- ▶ La vallée du Sausseron
- ▶ Des boucles de la Seine au Pays d'Arthies (à paraître en 2021)

Pour en savoir plus, contactez les comités départementaux de randonnée pédestre

- ▶ **Val d'Oise** www.cdrp95.com
- ▶ **Yvelines** www.rando-yvelines.fr

TOPOGUIDES FFRANDONNEE

- ▶ Le Parc naturel régional du Vexin français à pied - Tarif : 14,90 €
- ▶ Le Val d'Oise à pied - Tarif : 15,90 €
- ▶ Les Yvelines à pied - Tarif : 15,90 €
- ▶ Les environs de Paris à pied - Tarif : 15,90 €
- ▶ La Seine à pied en Île-de-France (GR®2) - Tarif : 15,40 €
- ▶ Environs de Paris- Tarif : 15,90 €



Sur les sentiers du patrimoine®

Le Parc a réalisé en collaboration avec la Fédération française et les Comités départementaux de randonnée pédestre 38 sentiers du patrimoine® communaux. Grâce à une signalétique spécifique et bien intégrée, ils valorisent le patrimoine local, améliorant l'accueil du visiteur et le repérage des sites.

Lavoirs, moulins, églises et chapelles, châteaux ou maisons de maître, anciennes forges et exploitations agricoles, ancienne voie ferrée, allée couverte... dévoilent leurs particularités sous les yeux des promeneurs ! Les sentiers du patrimoine offrent un éclairage sur des éléments importants de l'histoire communale mais aussi sur les hommes qui ont fait son histoire.

Les itinéraires sont décrits dans des rando-fiches à télécharger absolument avant votre départ (les sentiers du patrimoine® ne sont pas balisés).



Pour accéder aux liens de téléchargement des randofiches, flashez le code ci-contre.

► **Les 23 sentiers dans le Val d'Oise :** Aavernes, Chaussy, Frémainville, Genainville, Gouzangrez, Grisy-les-Plâtres, Haute-Isle, Labbeville, La Roche-Guyon, Magny-en-Vexin, Marines, Nesles-la-Vallée, Nucourt, Omerville, Saint-Gervais, Santeuil, Seraincourt, Us, Valmondois, Vétheuil, Vienne-en-Arthies, Vigny et Wy-dit-joli-Village.

► **Les 15 sentiers des Yvelines :** Brueil-en-Vexin, Evécquemont, Fontenay-Saint-Père, Gaillon-sur-Montcient, Gommecourt, Jambville, Juziers, Lainville-en-Vexin, Meulan-en-Yvelines, Mézy-sur-Seine, Oinville-sur-Montcient, Sailly, Saint-Martin-la-Garenne, Tessancourt-sur-Aubette et Vaux-sur-Seine.

Parcours de 2 à 14,5 km téléchargeables gratuitement sur le site Internet du Parc.

De nouveaux sentiers seront réalisés à l'automne 2021 sur les communes de Champagne-sur-Oise, Chars et Le Bellay-en-Vexin.

Chemins de peintres

La peinture tient une place particulière dans le Vexin français dont les paysages, les couleurs ont inspiré de nombreux artistes à commencer par les Impressionnistes. Différents circuits existent pour restituer les sentiments que ceux-ci leur ont inspiré à l'aide de plaques-tableaux représentant les œuvres *in situ*.

- Parcours des peintres de la vallée de l'Oise : 9 km de Pontoise à Auvers-sur-Oise agrémentés d'œuvres de Pissarro, Corot, Cézanne, Van Gogh...
- Chemin des peintres d'Auvers-sur-Oise : 2 boucles de 2h et 2h30 à travers le village et les lieux peints par les plus grands paysagistes
- Chemin des peintres de La Roche-Guyon : parcours de 2,7 km entre village et bords de Seine présentant 14 œuvres de Jouanny, Pissarro, Renoir, Luce
- Chemin des peintres de Vétheuil : parcours de 2,7 km entre village et bords de Seine présentant 18 œuvres de Monet, Renoir, Caillebotte, Yokote, Riopelle, Mitchell...



Itinéraires cyclables

L'AVENUE VERTE LONDON-PARIS

L'avenue verte London-Paris est un itinéraire cyclable reliant les deux capitales européennes en empruntant des voies dédiées aux circulations douces et des voies partagées. Long de 406 km, dont 246 km entre Dieppe et Paris, l'itinéraire traverse la Seine-Maritime, l'Oise, le Val d'Oise, l'Eure, les Yvelines, les Hauts-de-Seine et la Seine-Saint-Denis. Deux options sont possibles entre Gournay-en-Bray (Seine-Maritime) et Cergy-Pontoise (Val d'Oise) par les départements de l'Oise ou de l'Eure. Au départ de Cergy-Pontoise, les 60 km de sections traversant le territoire du Parc sont propices à des balades à la journée.



Descriptif de l'itinéraire étape par étape sur le site www.AvenueVerteLondonParis.com

VOIE VERTE DE LA VALLÉE DE L'EPTE

La voie verte de la vallée de l'Epte est un parcours de 28 km aménagé sur le tracé de l'ancienne voie ferrée qui reliait Gasny à Gisors. De Gisors, capitale historique du Vexin normand, la voie verte chemine vers la Seine en longeant la vallée de l'Epte, ancienne frontière entre la Normandie et le Royaume de France. Cette voie verte en enrobé est ouverte aux usagers pédestres, aux personnes en fauteuil roulant, aux cyclistes et aux rollers.

Plus d'informations sur tourisme-gisors.fr



LA SEINE À VÉLO

Cet itinéraire relie Paris au Havre et à Deauville en suivant la Seine sur près de 400 km, passant par Rueil-Malmaison, Conflans Sainte-Honorine, Mantes-la-Jolie, Vernon, Rouen ou encore Jumièges et le Parc naturel régional des Boucles de la Seine normande. Dans le Vexin français, dès la sortie de Mantes-la-Jolie, l'itinéraire vous ramène en rive droite de la Seine, traverse la Boucle de Guernes jusqu'aux étangs de Flicourt, au Port de l'Ilon et aux anciennes sablières de Sandrancourt. Il rejoint ensuite Vétheuil et les pinacles crayeux de la réserve naturelle des Coteaux de la Seine de Haute-Isle à La Roche-Guyon, dernière étape avant Giverny.



Descriptif sur www.laseineavelo.fr



LES BOUCLES DU VEXIN



Autour d'Auvers-sur-Oise

Cette boucle de 33 km emprunte des voies dédiées en sous-bois le long du Sausseron et des routes à faible trafic sur le plateau d'Hérouville. Sans difficulté majeure, elle suit la vallée de l'Oise d'Auvers-sur-Oise à Butry-sur-Oise avant de bifurquer vers la vallée du Sausseron via Valmondois, Nesles-la-Vallée et Vallangoujard. Quelques coups de pédale seront nécessaires pour remonter sur le plateau et rejoindre Pontoise par Livilliers. Au fil de cet itinéraire, vous traverserez les paysages qui ont inspiré de nombreux peintres et artistes à l'image de Van Gogh, Cézanne ou Corot.



Autour de Théméricourt

Cette boucle de 32 km emprunte petites routes goudronnées et chemins de terre ponctués de quelques (petites) côtes et d'agréables descentes, entre les vallées de l'Aubette de Meulan et de la Viosne. De la Maison du Parc (Théméricourt), vous monterez sur le plateau agricole et emprunterez la chaussée Jules César avant de suivre la vallée de la Viosne entre Us et Santeuil. L'itinéraire traverse ensuite les villages de Moussy, Commeny et Cléry-en-Vexin et gagne Guiry-en-Vexin. Entre Wy-dit-joli-village et Théméricourt, il reprend le parcours de l'avenue verte Paris-Londres. Une variante à Gouzangrez permet de scinder la boucle en deux sous-boucles de 17 km et 19 km.

18 circuits VTT sont disponibles
sur l'application mobile
et le site valdoisemybalade.fr

Itinéraires décrits sur l'application et le site
internet.valdoisemybalade.fr



DES 2 VEXIN AU PAYS DE NACRE

Cet itinéraire de 160 km est proposé sous forme d'étapes d'une trentaine de kilomètres chacune. De Pontoise, il traverse le Vexin français par l'avenue verte Paris-Londres, passant par la Maison du Parc, Wy-dit-joli-Village et le domaine de Villarceaux, avant de gagner Gisors, capitale du Vexin normand par la voie verte de la vallée de l'Epte. De Gisors, il emprunte de petites routes champêtres à travers le Vexin-Thelle jusqu'à Chaumont-en-Vexin, traversant les pittoresques villages de Boury-en-Vexin, Montjavoult et Reilly. Il rejoint ensuite Méru, capitale de la Nacre puis parcourt les vallées de l'Esches jusqu'au Bornel puis du Sausseron jusqu'à Valmondois. L'itinéraire rejoint alors la vallée de l'Oise sur les traces de Van Gogh, Cézanne et Pissarro.

Itinéraire téléchargeable sur www.pnr-vexin-francais.fr

Services Vélo



ACCUEIL VÉLO

Cette marque nationale est attribuée aux structures touristiques (hébergements, restaurants, offices de tourisme, sites de visite, réparateurs ou loueurs de vélos) dotées d'équipements pour l'accueil des cyclistes et situées à moins de 5 km d'un itinéraire cyclable. Il garantit un accueil privilégié et des services adaptés aux touristes à vélo. 20 établissements ont été labellisés le long de l'Avenue verte Paris-Londres, de la Seine à Vélo ou des boucles du Vexin.

Sites de visite et de loisirs

- ▶ L'Office de tourisme Auvers-sur-Oise Sausseron Impressionnistes
- ▶ Le Château d'Auvers-sur-Oise
- ▶ Val d'Oise Aventures à Parmain
- ▶ Le musée du Vexin français à Théméricourt

Hébergements

- ▶ Hôtel des iris à Auvers-sur-Oise
- ▶ Le Pingouin à Bennecourt
- ▶ Les jardins d'Epicure à Bray-et-Lû
- ▶ Le Relais de Chaussy
- ▶ La Bergerie de Villarceaux à Chaussy
- ▶ La petite Ferme à Chérence
- ▶ Le Green des Impressionnistes à Ennery
- ▶ La bergerie en Vexin à Jambville
- ▶ La maison de l'Aubette à Magny-en-Vexin
- ▶ Le Cottage à Nesles-la-Vallée
- ▶ Le Val de Nesles à Nesles-la-Vallée
- ▶ La Musardine en Vexin à Omerville
- ▶ Le Relais@Sagy à Sagy
- ▶ Le refuge Fontaine Couture à Théméricourt
- ▶ Chez Jules et Léonie à Valmondois
- ▶ La Ferme des Millonets à Vienne-en-Arthies



LOCATION DE VÉLOS

- ▶ **Rando-Vélo-Vexin** à Vienne-en-Arthies
06 81 09 49 82 – rando-velo-vexin.com
Location de VTT et VTC et randonnées accompagnées
- ▶ **Val d'Oise Aventures** à Parmain
09 52 92 52 22 – valdoise-aventures.paris
Location de VTT et VTC dans la vallée de l'Oise
- ▶ **Vel'OFIL du Vexin** à Us
07 49 95 38 21 – www.velofilduvexin.com
Location de VAE. Séjours et circuits écoresponsables au départ de la gare d'Us.
- ▶ **Vél'Overs** à Auvers-sur-Oise
07 88 56 63 59 – www.velovers95.com
Location de VAE et circuits autour d'Auvers-sur-Oise et de la vallée du Sausseron.
- ▶ **Maison du Parc** à Théméricourt
01 34 48 66 00 – www.bikool.fr
Location de VAE et VTC.
- ▶ **Offices de tourisme :**
 - Vexin Centre (Marines) - 01 30 39 68 84
 - L'Isle Adam - 01 34 69 41 99www.bikool.fr
Location de VAE.



RÉPARATION DE VÉLO

- ▶ **Décl'ic'cyclo** à Parmain
06 82 35 69 87 – www.decl'ic'cyclo.fr
Service mobile de réparation tous cycles

* VAE : vélo à assistance électrique

Equitation

Le Parc compte une vingtaine de centres équestres proposant cours, stages, pension, balades et promenades à cheval, à poney ou en calèche. Trois d'entre eux (Le Perchay, Marines et Vigny) sont labellisés Centres de tourisme équestre.

Consultez les plans départementaux du tourisme équestre pour découvrir les itinéraires qui parcourent le Vexin français.



POUR PLUS D'INFORMATIONS

Comités départementaux d'équitation

Val d'Oise – 01 39 59 74 02

cdevo95@aol.com – www.equitation95.com

Yvelines – 01 34 84 62 29

comite-equitation-yvelines@wanadoo.fr – www.cdey.fr

En savoir plus

Retrouvez toutes leurs coordonnées dans l'annuaire des prestataires touristiques.



Autres activités de loisirs

De nombreuses activités peuvent être pratiquées dans le Vexin français :

- ▶ **le golf** à Ableiges, Ennery, Gadancourt, Gaillon-sur-Montcient, Maudétour-en-Vexin, Sailly, Seraincourt et Villarceaux ;
- ▶ **la pêche** aux étangs d'Ableiges, Arthies, Brueil-en-Vexin, Chars, Longuesse, Montreuil-sur-Epte, Saint-Clair-sur-Epte et Seraincourt ;
- ▶ **le canoë-kayak** sur l'Oise, l'Epte ou la Seine ;
- ▶ **la randonnée avec des ânes de bât** à Longuesse ;
- ▶ **les activités aériennes** (montgolfière, parapente, paramoteur ou vol à voile) ;
- ▶ **les parcs de loisirs** Aventure Land à Magny-en-Vexin et Racing Kart à Corneilles-en-Vexin ;
- ▶ **des visites guidées par** Manuel Bénier (Chars), Claire Gardie (Vétheuil), Laure Hache (Serans), Gilles et Sandrine Lemaire (Longuesse), Julien Masson (Vienne-en-Arthies), Michel Saintoul (Valmondois) et Patrick Soulas (Coteaux de la Seine).



Laissez-vous guider à la découverte du Vexin français, de ses trésors cachés et de la diversité de son patrimoine. Découvrez les programmes de visites commentées dans le cadre :

- ▶ des Rendez-vous Pays d'art et d'histoire du Vexin français (guides conférencières agréées).
- ▶ des balades du dimanche, animées par les Guides du Vexin français
- ▶ des sorties dominicales de Manuel Bénier alias « le Blaireau des buttes »
- ▶ des programmations des offices de tourisme (Auvers-sur-Oise, Vexin Centre...)
- ▶ des rendez-vous nature du département du Val d'Oise sur ses espaces naturels remarquables (voir page 6).

Plus ponctuellement, d'autres sorties ou animations sont proposées par ou avec le Parc naturel régional du Vexin français, notamment sur les sites naturels dont il est gestionnaire : réserve naturelle nationale des coteaux de la Seine, site géologique de Limay...

Ces programmations sont publiées dans le Carnet de rendez-vous du Parc et/ou dans l'agenda du site internet www.pnr-vexin-francais.fr



Visites commentées



RENDEZ-VOUS PAYS D'ART ET D'HISTOIRE

Dans le cadre du label Pays d'art et d'histoire, le Parc organise de mars à décembre une vingtaine de visites animées par des guides-conférencières agréées qui vous emmènent chemin faisant à la découverte de toutes les richesses du territoire et de la diversité de son patrimoine. Objectif : vous éclairer,

vous divertir, vous évader !

Pays d'art et d'histoire du Vexin français

Maison du Parc 95450 Théméricourt

Tél. : 01 34 48 66 10

www.pnr-vexin-francais.fr



MANUEL BÉNIER

Des buttes boisées en passant par le plateau céréaliier jusqu'au creux des vallées humides, le nord-ouest du Vexin français offre un patrimoine naturel et culturel remarquable. Manuel Bénier alias « le blaireau des buttes » vous propose de les découvrir dans une ambiance détendue où la quiétude de ce cadre champêtre n'est troublée que par le chant des oiseaux et le bruissement des feuilles sous la brise.

Manuel Bénier

Tél. : 06 40 36 30 43

gde.manu.benier@orange.fr

www.guidedblaireauvexin.fr

ASSOCIATION « LES GUIDES DU VEXIN FRANÇAIS »

Gilles, Sandrine, Julien, Laure, Michel, Claire et Patrick sont membres de l'association « Les Guides du Vexin français ». Leurs prestations d'accompagnement sont reconnues par le Ministère en charge du tourisme dans le cadre du plan Qualité Tourisme™ conformément à la démarche Qualinat. Quatre d'entre eux bénéficient de la Marque « Valeurs Parc » (cf p40).

www.sortie-nature.fr - **facebook** @GuidesDuVexinFrançais



MICHEL SAINTOUL

Basé à Valmondois, Michel ne se lasse pas d'explorer les moindres recoins du Vexin français et de parcourir notamment la vallée du Sausseron. Son but ? Vous accompagner sur les chemins de l'histoire et de la nature, pour faire parler l'eau, les pierres et les paysages et partager avec vous le plaisir de la découverte.

Michel Saintoul

Tél. : 06 84 90 04 97

saintoulmichel@gmail.com

JULIEN MASSON – FABIENNE DESHEULLES

Profiter des grands espaces pour un esprit sain dans un corps sain, telle est leur ambition commune. Entre Epte et Seine, Julien vous invite à arpenter le Vexin français à pied (marche nordique, rando nature...), en VTT ou même en canoë sur un bras mort de la Seine. Fabienne emmène les groupes voguer en kayak sur l'Epte, frontière historique avec le Vexin normand où la nature reste encore remarquable et préservée.

Julien Masson – Fabienne Desheulles

Tél. : 06 81 09 49 82 - 06 19 57 52 53

randovelovexin@gmail.com - www.rando-velo-vexin.com

canoeppte@gmail.com - www.canoeppte.com - www.canoseine.com

CLAIRE GARDIE

Propriétaire de la maison où vécut Claude Monet à Vétheuil, Claire vous emmène en balade ou en randonnée sur les traces du passé, depuis l'époque des Vikings jusqu'à celle des peintres impressionnistes.

Claire Gardie

Tél. 06 70 12 73 30

claudemonetvetheuil@gmail.com

sejourimpressionniste.com

LAURE HACHE

Agricultrice, artiste, jardinière passionnée, Laure dévoile avec malice lors de ses sorties les mille et un secrets des plantes, l'art de les reconnaître et de les accommoder. Son but est de vous faire découvrir la nature, les fleurs en liberté dans leur environnement vexinois, ponctuant ses balades de citations, poèmes et anecdotes.

Laure Hache

Tél. 06 88 40 57 09

fleursenliberte@orange.fr - www.fleursenliberte.free.fr

PATRICK SOULAS

Passionné de botanique, Patrick s'est fait une spécialité des grands paysages et de la végétation qui les composent. Il vous emmène à la découverte de milieux, habitats et écosystèmes étonnants.

Patrick Soulas

Tél. 06 66 84 64 65

patrick.soulas@randiflora.fr

randiflora.fr

ÂNES EN VEXIN

Avec Gilles et Sandrine, vous ne pourrez que constater que les ânes sont de formidables compagnons de voyage. Marcher à leur rythme permet de mieux apprécier les paysages et favorise la rencontre et les échanges avec les promeneurs croisés dans les sentes des villages ou sur les chemins de randonnée. Leurs thèmes de prédilection : l'histoire, les paysages et l'agriculture pour un voyage au fil du Vexin et de sa belle Aubette !

Gilles Lemaire et Sandrine Lemaire

Tél. : 06 86 86 01 86 / 06 08 28 02 15

anesenvexin@orange.fr - www.anesenvexin.fr



Loisirs adaptés

DES BALADES ACCESSIBLES À TOUS

Le Parc développe des actions permettant d'améliorer l'accessibilité du territoire à tous les publics. Il a reçu en 2013 un Trophée national de l'Accessibilité pour son programme de balades adaptées :



- ▶ Sorties accompagnées avec interprète en Langue des signes française.
- ▶ Audio-visio-guides en version vidéo en Langue des signes française (voir ci-contre).
- ▶ Mise à disposition de boucles magnétiques portatives au musée du Vexin français et lors des balades.



- ▶ Sorties accompagnées pour les personnes à mobilité réduite en partenariat avec l'association Escapade Liberté Mobilité qui met à disposition des Modul'Evasion (voir le site www.escapadelibertemobilite.org)



- ▶ Sorties basées sur l'ouïe et le toucher pour les personnes aveugles ou malvoyantes.



POUR UN MONDE PLUS ACCESSIBLE

 **accessible.net**
L'accessibilité pour tous, partout et en un clic

23 prestataires du Vexin français étaient référencés au 1^{er} janvier 2021 (hébergements, restaurants, musées...) dans cet annuaire en ligne des lieux accessibles en France.

Applications Mobiles



RANDONNÉES DES PARCS NATURELS D'ÎLE-DE-FRANCE

Les Parcs naturels d'Île-de-France (Vexin français, Gâtinais français, Haute vallée de Chevreuse et Oise Pays-de-France) ont lancé en 2019

un portail web et une application mobile, gratuite et intuitive, consacrée à leur offre de randonnée.

A pied, en vélo ou à cheval, découvrez au fil d'itinéraires soigneusement sélectionnés un patrimoine naturel et architectural remarquable ! Cet outil cartographique interactif détaille les parcours, durées, difficultés, dénivellés, profil altimétrique et les points d'intérêts rencontrés.

Informations sur <https://rando.pnr-idf.fr>



VALDOISE MYBALADE

Grâce à des fonctionnalités innovantes et une interface intuitive et originale, cette application développée par le

Conseil départemental du Val d'Oise permet de découvrir de nombreux circuits de randonnée pédestres ou cyclables détaillés, des fiches sur les éléments du patrimoine croisés en chemin, un agenda des manifestations, des services pratiques géolocalisés et des vues immersives à 360°.

Informations sur www.valdoisemybalade.fr



Applications disponibles sur Google Play et Apple Store



Audio-visio-guides

ROLLON LE MARCHEUR

Partez à la découverte de l'histoire et de la nature de la vallée de l'Epte en compagnie du chef viking Rollon et de l'archéologue Lara Venture. Circuit de 10 km au départ de Saint-Clair-sur-Epte.

LA CHAUSSÉE JULES-CÉSAR

Partez à la découverte de l'histoire et des paysages de la chaussée Jules-César en compagnie du soldat romain Ipodus et de l'archéologue Lara Venture. Circuit de 10 km au départ de Boissy-l'Aillierie.

LE MUSÉE DU VEXIN FRANÇAIS À THÉMÉRICOURT

Visio-guide en LSF disponible gratuitement sur tablette à l'accueil du musée ou en téléchargement via l'application Lono d'Expression nomade.

Les audio-visio-guides du Parc sont disponibles en français, anglais et langue des signes française.

Téléchargez sur votre smartphone l'application Lono d'Expression nomade et choisissez votre audioguide dans le catalogue proposé.

Renseignements sur www.pnr-vexin-francais.fr



La Marque « Valeurs Parc naturel régional » soutient des produits et prestations touristiques qui contribuent au développement durable du territoire.

Les professionnels engagés :

- ▶ 4 restaurants
- ▶ 8 producteurs (7 productions agricoles)
- ▶ 12 gîtes et chambres d'hôtes
- ▶ 4 prestations d'accompagnement
- ▶ 3 sites de découverte

Le tourisme durable désigne toutes les formes de tourisme « alternatif » qui respectent, préservent et mettent en valeur les ressources patrimoniales (naturelles, culturelles et sociales) dans une démarche qui concilie développement économique, protection de l'environnement et développement social.



Des valeurs à partager

La marque est associée à 3 valeurs essentielles :

Elle exprime l'**attachement au territoire** : les producteurs, prestataires et artisans concernés contribuent au développement du territoire et s'attachent à faire découvrir le Parc à travers leurs produits et prestations. Ils proposent des produits et des services qui valorisent le patrimoine culturel local à travers l'histoire, le bâti...

Elle cultive une forte **dimension humaine** : le savoir-faire, le rôle et la maîtrise de l'homme sont primordiaux dans le processus de fabrication et de consommation de ces biens et services, les professionnels font partager leur passion et ils s'appuient sur une solidarité entretenue au sein du territoire.

Elle contribue au **respect de l'environnement** : les producteurs s'attachent à préserver les milieux naturels, la faune, la flore. De plus, ils s'impliquent dans le maintien de la qualité des paysages et intègrent la prise en compte de l'environnement et la maîtrise de l'énergie dans la gestion de leur activité.

La Marque « Valeurs Parc naturel régional » peut être attribuée à des produits agricoles ou artisanaux et à des prestations touristiques qui traduisent les valeurs essentielles des Parcs. Ces produits et services assurent l'équilibre entre le développement économique local et la préservation des richesses naturelles et culturelles du territoire. L'utilisation de la marque est accordée au bénéficiaire pour une durée de 5 ans. Plus de 350 produits agricoles, artisanaux et prestations de services se sont vus attribuer cette Marque. Ces marquages concernent environ 2500 entreprises sur 46 Parcs.

www.consommer-parc.fr



Les restaurants

LE CLOS DU PÉTILLON

Une cuisine traditionnelle et raffinée avec des produits locaux et corses dans un restaurant dont le nom évoque une tradition du Vexin français toujours célébrée à Théméricourt.

2 rue du moulin 95450 Théméricourt

01 30 39 76 38 – www.leclosdupetillon.fr

Ouvert tous les midis sauf le dimanche. Ouvert en soirée le vendredi et le samedi.

LA PÉTILLE

Selon l'adage, la Pétille vient en mangeant ! Un restaurant qui met en avant des produits frais et locaux par une cuisine traditionnelle et gourmande.

27 place d'Armes 95420 Magny-en-Vexin

01 34 67 27 58

Ouvert tous les midis sauf le mercredi. Ouvert le vendredi soir et le samedi soir.

LA SUCRERIE

Une cuisine familiale traditionnelle dans un restaurant dont le nom rappelle le passé agricole et l'essor industriel de la commune et de sa sucrerie.

15 rue Jean Jaurès 95450 Us

01 34 66 01 31

Ouvert tous les midis en semaine, le soir sur réservation.

AUX VINS TEMPS

Un nom évocateur pour ce restaurant qui propose des mets traditionnels accompagnés de vins de choix dans une ambiance intimiste.

8 Grande rue 95510 Vétheuil

01 34 78 14 23 - www.auxvinstems.fr

Ouvert du jeudi soir au dimanche midi.



Pour des idées de recettes à base de produits locaux, consultez en ligne le livret de recettes du Parc ou le site internet

<http://recettevexin.mobi>



Les produits locaux



BIÈRE

Ferme Brasserie du Vexin

La Bière du Vexin est brassée et mise en bouteilles à la ferme avec l'orge récoltée sur l'exploitation familiale. Les houblons, finement sélectionnés pour leurs faibles amertumes confirment la note de douceur apportée par les céréales. La famille Sargeret décline une palette de saveurs à travers leur gamme de bières blonde, blanche, ambrée, la Vélocasse (ambrée

au doux parfum de miel) et les cuvées spéciales de printemps et Noël. La Bière du Vexin est régulièrement primée au concours général agricole de Paris depuis 2003.

Brigitte et Denis Sargeret

3 rue de la croix des ruelles
95450 Théméricourt

Tél. : 01 30 39 24 43

contact@biereuvrexin.fr

www.biere-du-vexin.com

Ouvert les samedis et
dimanches de 10h30 à 12h30
et de 14h30 à 18h.

HUILES ALIMENTAIRES / FARINE

Huilerie avernoise / Moulin avernois

La production d'huile alimentaire sur l'exploitation agricole familiale de Stéphane Duval remonte à 2005. La fabrication des huiles comprend 3 étapes : le pressage des graines de l'exploitation, la décantation et la mise en bouteille. Huiles de colza, de tournesol et de cameline bénéficient de la Marque. La gamme comprend également de l'huile de sésame, de sésame grillé, d'œillette (pavot) et de Nigelle de Damas. La farine de blé alimentaire, écrasée sur meule de pierre à la ferme bénéficie également de la Marque.

Stéphane Duval

43 rue Chanteraine 95450 Avernes

Tél. : 01 30 39 20 01 - 06 11 19 07 28

sduval2@gmail.com

www.huilerie-avernoise.com

Ouvert le mercredi de 9h à 12h et de 14h à 18h et
sur rendez-vous.

FARINES DE CÉRÉALES / VIANDE BOVINE

Ferme des Sablons

La Ferme des Sablons est une exploitation agricole traditionnelle de polyculture-élevage qui a su conserver son troupeau charolais par le développement de la vente directe de viande aux consommateurs. Diverses activités y ont été développées dont la culture de pommes de terre et la création d'un poulailler de poules pondeuses.

Les farines de céréales et la viande bovine bénéficient de la Marque.

Thibaud Jorel

6 rue des Fossettes

95650 Génicourt

Tél. : 06 84 23 93 18

fermedessablons@gmail.com

www.lafermedessablons.com



Ouvert le lundi (17h-19h), le
mercredi (9h-12h), le vendredi
(16h-19h) et le samedi (9h-13h).
Accès par la sente de la procession.
Distributeur automatique de
produits de l'exploitation 24h/24h.



EARL du Chemin neuf

Cette exploitation gère 370 ha de terres en agriculture biologique selon un système de polyculture élevage. Elle produit lentilles, pois, féveroles et pommes de terre. La farine (blé, épeautre, seigle) et la viande bovine (élevage de Salers) bénéficient de la Marque. Le pain est fabriqué sur place au fournil de la bergerie.

Olivier Ranke

Bergerie de Villarceaux 95710 Chaussy

Tél. : 06 67 89 73 58 - boulangerie@bergerie-villarceaux.org

Viande sur commande. Boutique ouverte du mardi au dimanche de 16h à 20h.



LENTILLES ET FARINES

Ferme de la Distillerie

Depuis sept générations la famille Delacour cultive avec passion les terres de Gouzangrez. Typique du Vexin français, leur ferme a conservé ses bâtiments traditionnels construits autour d'une grande cour pavée dominée par la cheminée de trente mètres de l'ancienne distillerie. Exploitation céréalière, on y produit aussi de la moutarde et de la farine (blé Apache, sarrasin et lentilles). Lentilles et farines bénéficient de la Marque.

Emmanuel et Véronique Delacour

1 Grande rue 95450 Gouzangrez

Tél. : 01 34 66 03 05 - 06 76 29 74 28

contact@lesmoutardesduvexin.fr

www.lesmoutardesduvexin.fr

La boutique de Véro est ouverte le premier mercredi du mois de 17h à 19h et sur demande.

POMMES

Les Vergers d'Hardeville

Les vergers d'Hardeville comptent près de 3000 fruitiers sur 2,5 hectares. Jonagold, Elstar, Chantecler, Melrose, Delcorf... près de 15 variétés de pommes sucrées, douces ou acidulées y sont produites selon une méthode d'agriculture dite « intégrée » en utilisant des moyens naturels pour remplacer les intrants (pesticides). Une partie des fruits est pressée et transformée en jus dans le département de l'Eure.

Catherine et Jean-Marc Vincent

11 rue de la mare 95420 Nucourt

Tél. : 01 34 67 41 39

vergerha@wanadoo.fr

www.lesvergersdhardeville.fr

Ouvert du 1^{er} septembre à fin de saison du mardi au jeudi de 17h à 19h, le vendredi de 14h à 19h et le samedi de 10h à 17h. Hors saison, sur rendez-vous.

FRUITS ET JUS DE FRUITS

Les Vergers d'Ableiges

Chez les Barrois, l'arboriculture est une tradition familiale. Le verger de 8 hectares produit plus de 25 variétés, essentiellement de pommes et de poires, en agriculture raisonnée. Ils fournissent également leur clientèle en fruits d'été : fraises, framboises, groseilles, mûres, prunes... Une partie est transformée au sein de l'exploitation en jus de fruits, confitures et gelées artisanales.

Valérie et Laurent Barrois

CD 28 - 95450 Ableiges

Tél. : 01 34 66 10 56 - barrois@lesvergersdableiges.fr - www.lesvergersdableiges.fr

Ouvert les vendredis de 10h à 12h30 et de 14h à 19h et les samedis de 10h30 à 12h30 et de 15h à 17h.



Guides accompagnateurs et sites de découverte montrent par leur engagement dans la démarche « Marque Valeurs » leur attachement à partager avec le grand public leur passion pour le Vexin français et ses richesses.

Les propriétaires de gîtes et chambres d'hôtes, souvent installés dans des bâtisses typiques du Vexin français et/ou sensibles au développement durable conseillent leur clientèle sur les activités.



Les prestations d'accompagnement

ÂNES EN VEXIN

Pour un voyage sur l'histoire, les paysages et l'agriculture du Vexin français au fil de l'Aubette...

Gilles et Sandrine Lemaire

Tél. : 06 86 86 01 86 / 06 08 28 02 15
anesenvexin@orange.fr
www.anesenvexin.fr

MICHEL SAINTOUL

Pour vous accompagner sur les chemins de l'histoire et de la nature en parcourant les vallées de l'Oise et du Sausseron.

Tél. : 06 84 90 04 97
saintoulmichel@gmail.com

JULIEN MASSON

Pour profiter des grands espaces, arpenter le Vexin français à pied, en VTT ou même en canoë entre vallées de la Seine et de l'Epte.

Tél. : 06 81 09 49 82
randovelovexin@gmail.com
www.rando-velo-vexin.com

Sites de visite et de découverte

MUSÉE DU VEXIN FRANÇAIS

Un musée pour découvrir l'histoire, la géographie, les paysages, le patrimoine, la faune et la flore locales.

Maison du Parc 95450 Théméricourt

Tél. : 01 34 48 66 00

musee@pnr-vexin-francais.fr - www.pnr-vexin-francais.fr

Informations détaillées en page 14

MUSÉE ARCHÉOLOGIQUE DU VAL D'OISE

Un musée recelant des objets exceptionnels issus des fouilles archéologiques réalisées dans le département.

Place du château 95450 Guiry-en-Vexin

Tél. : 01 34 33 86 00

contact.musees@valdoise.fr - www.valdoise.fr/musee-archeologique

Informations détaillées en page 18

MUSÉE DE L'OUTIL

Un musée rassemblant une magnifique collection d'outils représentatifs des métiers de l'artisanat et de l'agriculture.

Rue de la mairie 95420 Wy-dit-joli-village

Tél. : 01 34 33 86 00

contact.musees@valdoise.fr - www.valdoise.fr/musee-de-loutil

Informations détaillées en page 19

Les hébergements



GÎTES RURAUX

Gîtes ruraux de la Grande Ferme - Aavernes

Ancienne ferme de famille typique du Vexin français.

Sandrine Poulain-Duval

01 30 39 20 58 - www.gite95.fr

Écocentre de Villarceaux - Chaussy

Gîte de groupe et gîtes ruraux au sein d'un domaine engagé dans la transition écologique.

Ferme de la bergerie

01 34 67 08 80 - www.bergerie-villarceaux.org

Gîte des deux lavoirs - Fontenay-Saint-Père

Charmante maison rurale typique du Vexin français.

Alain et Colette Ithen

01 34 79 13 43

Le Cottage - Nesles-la-Vallée

3 gîtes ruraux aménagés dans un ancien haras dans la vallée du Sausseron.

Clément Van Wijk

06 19 58 78 65 - lecottageenvexin.fr

Les volets rouges / Les « Co » Gîte - Vigny

Ambiance campagne chic et propriétaires attentifs au développement durable.

Valérie et Philippe Cortes

01 34 66 17 51 - voletsrouges.cortes.fr

CHAMBRES D'HÔTES

La Forge de la Bucaille - Aincourt

Ancienne forge du XVIII^e siècle en plein centre du village.

Laure Couesnon

01 34 76 71 03

Au Relais de Chaussy

Ancien relais de poste du XVIII^e siècle au cœur du village.

Gaëlle Cuntz

01 75 81 02 38 - www.aurelaisdechaussy.com

La Bergerie en Vexin - Jambville

Ancienne bergerie du XVIII^e siècle réhabilitée.

Cathy Thibaudeau

01 34 75 31 39 - labergerie-vexin.com

La Musardine en Vexin - Omerville

Maison en pierre typique du Vexin français.

Antonella Bulla

01 30 30 41 24 - la-musardine-en-vexin.com

Le Refuge Fontaine Couture

- Théméricourt

Anciennes écuries d'une grande ferme vexinoise.

Marine-Noëlle Clérisseau

06 15 41 76 55 - fontainecouture.fr

Chez Jules et Léonie - Valmondois

Demeure familiale au charme authentique.

Laurent de Gaulle

01 34 69 51 60 - www.chezjulesetleonie.fr

Villa de Vienne-en-Arthies

Au calme du hameau de Chaudry.

Fabienne Boinet

06 03 17 92 31

www.villa-de-vienne-en-arthies.fr



Offices de tourisme et points d'information touristique



Point d'information touristique de la Maison du Parc

Musée du Vexin français 95450 Théméricourt

Tél. : 01 34 48 66 00

Mail : contact@pnr-vexin-francais.fr

www.pnr-vexin-francais.fr

Ouvert du mardi au vendredi de 9h à 12h30 et de 14h à 18h, le samedi de 14h à 18h, le dimanche et les jours fériés de 10h à 19h (14h à 18h, d'octobre à avril). Fermé en décembre.



Offices de tourisme et points d'information touristique

Office de tourisme

Auvers-sur-Oise - Sausseron Impressionnistes

Parc Van Gogh

38 rue du Général de Gaulle 95430 Auvers-sur-Oise

Tél. : 01 30 36 71 81

Mail : contact@tourisme-auverssuroise.fr

www.tourisme-auverssuroise.fr

Ouvert d'avril à octobre, du mardi au dimanche de 9h30 à 18h. De novembre à mars, du mardi au samedi de 10h à 16h30 et le dimanche de 10h à 13h et de 14h à 16h30.



Point d'information touristique saisonnier de La Roche-Guyon

La Gabelle - Rue du Général Leclerc

95780 La Roche-Guyon

Tél. : 09 77 59 47 22

Mail : infotourisme@vexinvaldeseine.fr

www.vexinvaldeseine.fr

Ouvert d'avril à octobre les samedis de 13h à 18h, les dimanches et jours fériés de 10h à 18h.

Office de tourisme intercommunal Vexin-Centre

1 rue de la Croix des Vignes 95640 Marines

Tél. : 01 30 39 68 84

Mail : ot.vexincentre@gmail.com

www.ot-vexincentre.com

Ouvert le mercredi de 14h à 19h, le jeudi de 9h à 12h et de 14h à 19h, le vendredi de 9h à 12h et le samedi de 10h à 12h30 et de 14h à 18h.

Office de tourisme de Cergy-Pontoise Porte du Vexin

Place de la Piscine 95300 Pontoise

Tél. : 01 34 41 70 60

Mail : accueil@ot-cergyptoise.fr

www.ot-cergyptoise.fr

Ouvert du mardi au vendredi de 9h30 à 12h30 et de 14h à 17h30, le samedi de 10h30 à 18h30 et le dimanche de 14h à 18h30. Fermeture à 17h en semaine et 17h30 le week-end d'octobre à mars.



Destination Terres de Seine

Office de Tourisme intercommunal

Grand Paris Seine & Oise

contact@terres-de-seine.fr

www.terres-de-seine.fr

73 communes, de Conflans-Sainte-Honorine à Rosny-sur-Seine, un territoire de 500 km² bordant la Seine. Bureaux d'informations touristiques à Conflans-Sainte-Honorine et Poissy.

Un Point Information Tourisme est situé à Mantes-la-Jolie, au musée de l'Hôtel-Dieu, 1 rue Thiers.

Destination Tourisme L'Isle-Adam, la vallée de l'Oise et les trois forêts

18 avenue des Ecuries de Conti 95290 L'Isle-Adam

Tél. : 01 34 69 41 99

Mail : contact@tourisme-isleadam.fr

Internet : www.tourisme-isleadam.fr

Ouvert du mardi au samedi de 10h à 13h et de 14h à 17h, le dimanche de 10h à 13h.



CONTACTS UTILES

Val d'Oise Tourisme

Tél. : 01 30 73 39 20

Mail : info@valdoise-tourisme.com

www.valdoise-tourisme.com

Conseil départemental des Yvelines - Mission Tourisme

Mail : tourisme@yvelines.fr

www.tourisme.yvelines.fr

Comité régional du tourisme Paris Île-de-France

www.visitparisregion.com

Fédération des Parcs naturels régionaux de France


9 rue Christiani - 75018 Paris

Tél. : 01 44 90 86 20

Mail : info@parcs-naturels-regionaux.fr

www.parcs-naturels-regionaux.fr

ABLEIGES
AINCOURT
AMBLEVILLE
AMENUCOURT
ARRONVILLE
ARTHIES
AUVERS-SUR-OISE
AVERNES
BANTHELU
BERVILLE
BOISSY-L'AILLERIE
BRAY-ET-LU
BREANÇON
BRIGNANCOURT
BRUEIL-EN-VEXIN
BUHY
BUTRY-SUR-OISE
CHAMPAGNE-SUR-OISE
CHARMONT
CHARS
CHAUSSY
CHÉRENCE
CLÉRY-EN-VEXIN
COMMENY
CONDÉCOURT
CORMELLES-EN-VEXIN
COURCELLES-SUR-VIOSNE
DROCOURT
ENNERY
EPIAIS-RHUS
EVEQUEMONT
FOLLAINVILLE-DENNEMONT
FONTENAY-SAINT-PÈRE
FRÉMAINVILLE
FRÉMÉCOURT
FROUVILLE
GAILLON-SUR-MONTCIENT
GARGENVILLE
GENAINVILLE
GÉNICOURT
GOMMECOURT
GOUZANGREZ
GRISY-LES-PLÂTRES
GUERNES
GUIRY-EN-VEXIN
GUITRANCOURT



Les 98 communes du Parc naturel régional du Vexin français

HARAVILLIERS	MENOUVILLE	SANTEUIL
HAUTE-ISLE	MÉZY-SUR-SEINE	SERAINCOURT
HÉDOUVILLE	MONTALET-LE-BOIS	TESSANCOURT-SUR-AUBETTE
HÉROUVILLE-EN-VEXIN	MONTGEROULT	THÉMÉRICOURT
HODENT	MONTREUIL-SUR-EPTE	THEUVILLE
JAMBVILLE	MOUSSY	US
JUZIERS	NESLES-LA-VALLÉE	VALLANGOUJARD
LA CHAPELLE-EN-VEXIN	NEUILLY-EN-VEXIN	VALMONDOIS
LA ROCHE-GUYON	NUCOURT	VAUX-SUR-SEINE
LABBEVILLE	OINVILLE-SUR-MONTCIENT	VÉTHEUIL
LAINVILLE-EN-VEXIN	OMERVILLE	VIENNE-EN-ARTHIES
LE BELLAY-EN-VEXIN	PARMAIN	VIGNY
LE HEAULME	RONQUEROLLES	VILLERS-EN-ARTHIES
LE PERCHAY	SAGY	WY-DIT-JOLI-VILLAGE
LIVILLIERS	SAILLY	
LONGUESSE	SAINTE-CLAIR-SUR-EPTE	COMMUNES PARTENAIRES
MAGNY-EN-VEXIN	SAINTE-CYR-EN-ARTHIES	BENNECOURT
MARINES	SAINTE-GERVAIS	HARDRICOURT
MAUDÉTOUR-EN-VEXIN	SAINTE-MARTIN-LA-GARENNE	

Les éditions du Parc

LA CARTE TOURISTIQUE

pour une première approche du territoire avec cartographie complète.

LE CARNET DE RENDEZ-VOUS

programme d'animations et de sorties découverte du territoire.

LE GUIDE DÉCOUVERTE

toutes les clés pour comprendre et découvrir le Vexin français : milieux naturels, histoire et patrimoines, sites de visites, activités de loisirs...

L'ANNUAIRE DES PRESTATIONS TOURISTIQUES

pour connaître tous les acteurs du tourisme et des loisirs du Vexin français.

EN ANGLAIS

- ▶ Discovering the Vexin Français
- ▶ Tourist map – Vexin Français

Vous souhaitez recevoir un de ces documents ?

Faites-en la demande au 01 34 48 66 33
ou par mail cap-tourisme@pnr-vexin-francais.fr



Toutes les publications du Parc sont disponibles en téléchargement sur le site www.pnr-vexin-francais.fr

Le Parc en ligne sur www.pnr-vexin-francais.fr

Sur Internet



Suivez toute l'actualité du Parc sur la page Facebook **Parc-naturel-régional-du-Vexin-français**

Applications mobiles



Balades Parcs naturels IDF
rando.pnr-idf.fr



Valdoise MyBalade
valdoisemybalade.fr

Applications disponibles sur Google Play et Apple Store

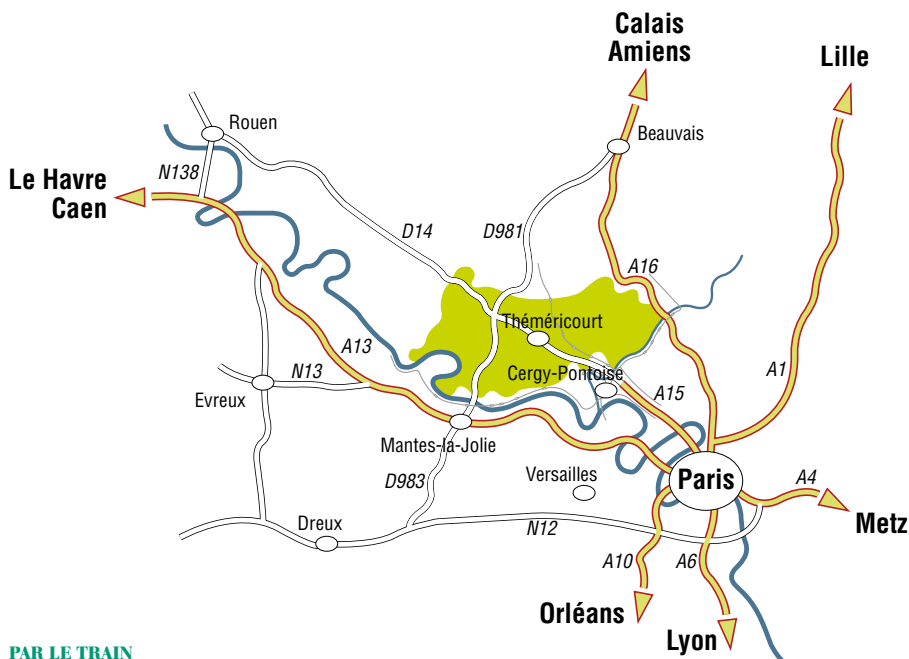


Le Site Internet présente les rôles et missions du Parc dans différents domaines : environnement, aménagement, habitat, énergie, développement économique, éducation, culture. La rubrique « Découverte » et sa carte interactive vous permettent de retrouver les différents prestataires touristiques.

Consultez aussi notre agenda et abonnez-vous à la newsletter !



Venir dans le Parc naturel régional du Vexin français



PAR LE TRAIN

- ▶ **Ligne H** - Paris Nord - Pontoise-Persan-Beaumont
- ▶ **Ligne J** - Paris Saint-Lazare - Gisors
- ▶ **Ligne J** - Paris Saint-Lazare - Mantes-la-Jolie
- ▶ **RER A** Cergy-le-Haut
- ▶ **RER C** Pontoise

PAR LA ROUTE

- ▶ Depuis Paris : **A86** direction Cergy-Pontoise vers **A15** puis suivre **D14**
- ▶ Depuis Rouen : **D14** ou **A13** direction Paris et sortir à Mantes-la-Jolie
- ▶ Depuis Beauvais et Amiens : **A16** direction Paris et sortir à L'Isle-Adam

Retrouvez toutes les informations touristiques dans la rubrique
« Découverte » du site Internet du Parc www.pnr-vexin-francais.fr



Suivez toute l'actualité du Parc sur la page Facebook
Parc-naturel-régional-du-Vexin-français

Parc naturel régional du Vexin français
Maison du Parc - 95450 Théméricourt
Tél. : 01 34 48 66 10 - Fax : 01 34 48 66 11
Courriel : contact@pnr-vexin-francais.fr
Internet : www.pnr-vexin-francais.fr