



Le sentier du patrimoine du village

10 étapes culturelles, artistiques et paysagère identifiées par des fiches descriptives.


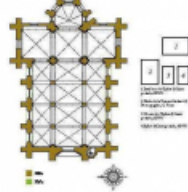


Parc naturel régional du Vexin français

Église Saint-Caprais

Grisy-les-Plâtres

XI

XI

Dans le cadre de son plan d'actions municipales 2014-2020, la municipalité de Grisy-les-Plâtres a inauguré le sentier du patrimoine du village, le dimanche 13 septembre 2015.

Une exposition sur la Chaussée Jules César "une route vers l'océan", prêtée par le Service départemental d'archéologie du Val d'Oise, a enrichi la manifestation. Quelque cinquante habitants et élus locaux ont parcouru le sentier sous une pluie battante mémorable; chacun des panneaux a fait l'objet "in situ" de commentaires et d'anecdotes de la part d'habitants et de représentants des artistes mis à l'honneur.

Le sentier, défini avec les conseils et mis en oeuvre avec l'aide financière du Parc naturel régional du Vexin, comporte, au cœur et autour du village, dix panneaux d'informations sur les points clefs du patrimoine bâti, historique, artistique, environnemental de la commune.

Le coût de cette action a été pris en charge à 70% par le Parc naturel régional du Vexin et à 30% par le budget communal, soit : 2621,82€ HT.





Documents

[Panneau de l'église St Caprais](#)

[Panneau Bernard Buffet](#)

[Panneau sur les carrières de Grisy-les-Plâtres](#)

[Panneau sur le cinéma à Grisy](#)

[Panneau André François](#)

[Panneau Charles Gir et Jeanne Fusier Gir](#)

[Panneau sur le lavoir des Maurois](#)

[Panneau sur les chevaux de renfort et l'hôtel de poste Vincent](#)

[Panneau sur les buttes de Rosne, les fermes de La Laire et Berval](#)

[Sur les sentiers du patrimoine du Parc naturel régional du Vexin](#)

[La fiche descriptive du sentier du patrimoine du village](#)

Liens utiles

[Reportage télévisé de l'inauguration du sentier par VO news](#)

[Les sentiers du patrimoine au sein du Vexin français](#)